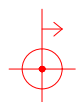



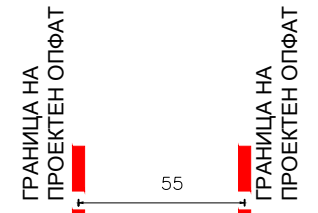
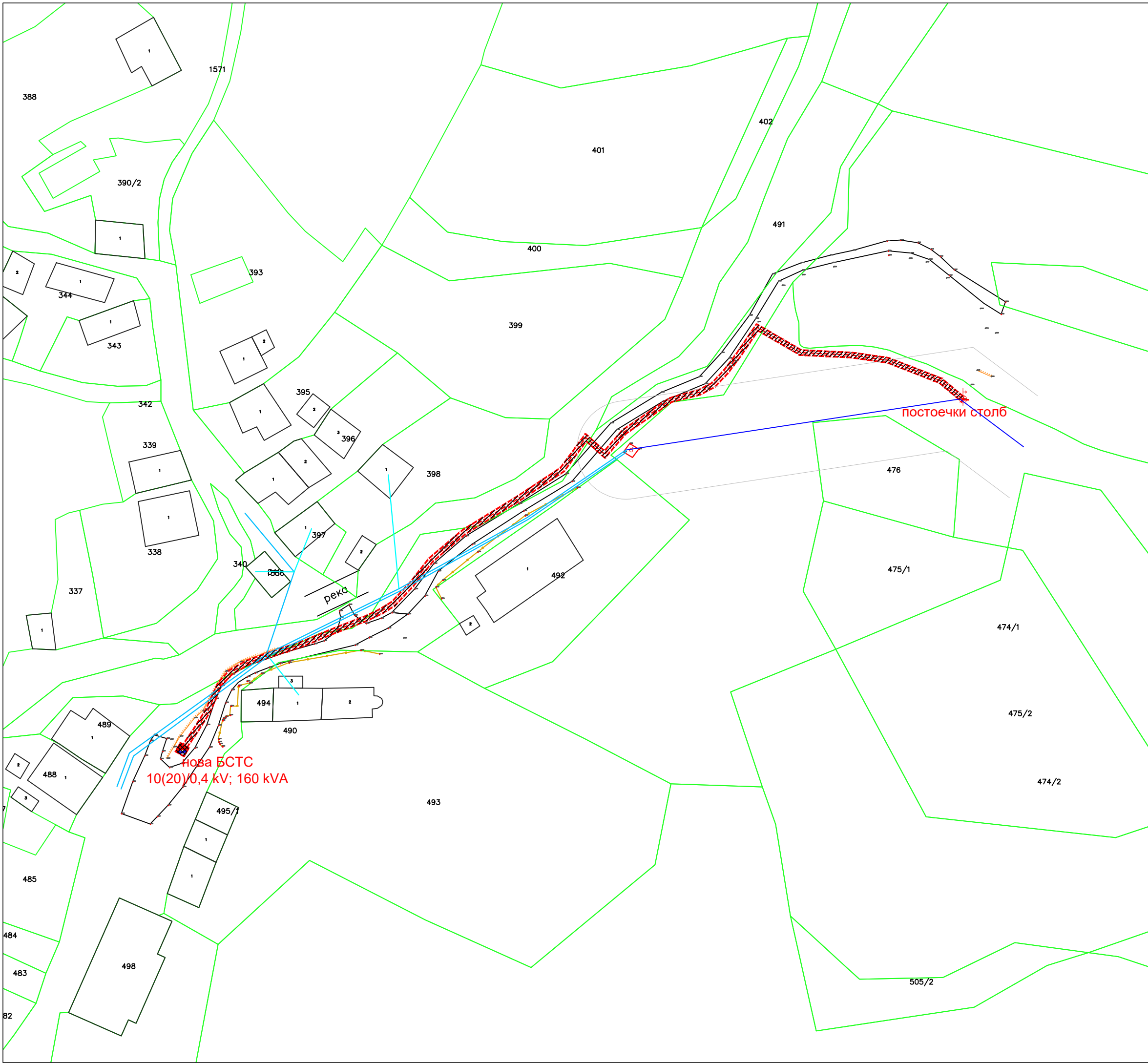


Урбанистички проект вон опфат на урбанистички план:  
 Нов 10(20) kV кабелски вод низ КП бр.1556, КП бр.474/1,  
 КП бр.490 (КО Пуста Река) - Општина Крушево и нова  
 БСТС 10(20)/0,4 kV; 160 kVA на дел од КП бр. 490

■■■■■■■■■■ ГРАНИЦА НА ПРОЕКТЕН ОПФАТ 200.1 м<sup>2</sup>

Легенда:



- ПОСТОЈНА 10(20) kV НАДЗЕМНА МРЕЖА
- ПОСТОЈНА 0,4 kV НАДЗЕМНА МРЕЖА
- ПОСТОЕН 0,4 kV ПРИКЛУЧОК
- ЗАШТИТЕН ПОЈАС 35/10/20 kV
-  ПОСТОЕЧКИ СТОЛБ
- - - - - ПЛАНИРАН СН КАБЕЛ
-  ПЛАНИРАНА БСТС 10(20)/0,4 kV; 160 kVA
-  Е - ИНФРАСТРУКТУРА  
Е1.8 - водови за пренос на електрична енергија
-  Е - ИНФРАСТРУКТУРА  
Е1.8 - трансформаторски станици и подстанции



ПРИКАЗ НА КАБЕЛСКИ РОВ ЗА СН КАБЕЛ  
 -ПРЕСЕК -

НУМЕРИЧКИ ПОКАЗАТЕЛИ НА УРБАНИСТИЧКИТЕ ПАРАМЕТРИ			
	ОСНОВНА КЛАСА НА НАМЕНИ	ВИД НА ОБЈЕКТ	ПОВРШИНА НА ОПФАТ m <sup>2</sup>
1.1	Е1.8 водови за пренос на електрична енергија	СН кабел	198,1
1.2	Е1.8 трансформаторски станици	столбна ТС	4,0

СИНТЕЗЕН ПЛАН  
 М 1:750

ИМЕ НА ПОМАСИТАТА: КО Пуста Река) - Општина Крушево	НАРАЧКА БР.:	ИНВЕСТИТОР: ЕВН Македонија А.Д. Скопје ул. "Лазар Личеноски", бр.11, Скопје КЕЦ 13 Битола	 
ТЕХНИЧКИ БР.: 0302-20/24 со дата 19.03.2024	ИМЕ:	ИЗГОТВУВАЧ НА ТЕХНИЧКА ДОКУМЕНТАЦИЈА: "Механотехника" ДООЕЛ, Битола	
општински планер: Лутин Стојчев дипл.инж.арх. овл.бр.0.0221	дата: 03/2024	ПРОЕКТ: Нов 10(20) kV кабелски вод низ КП бр.1556, КП бр.474/1, КП бр.490 (КО Пуста Река) - Општина Крушево и нова БСТС 10(20)/0,4 kV; 160 kVA на дел од КП бр. 490	ИМЕ НА ЦРТЕЖОТ: СИНТЕЗЕН ПЛАН
проверил:	полемички: АЗ	ИМЕ НА ЦРТЕЖОТ: СИНТЕЗЕН ПЛАН	ЛИСТ: У 3
одобрал:	размер: 1:750		