

Врз основа на член 65 став(6) од Законот за животна средина (Сл. Весник на РМ бр. 53/05, 81/05, 24/07, 159/08, 83/09, 48/10, 124/10, 51/11, 123/12, 93/13, 187/13, 42/14, 111/14, 44/15, 129/15, 192/15, 39/16 и 99/18) и (Сл. Весник на РСМ бр. 89/22 и 171/22), Општина Крушево, на ден 26.09.2023 година, донесе

РЕПУБЛИКА СЕВЕРНА МАКЕДОНИЈА
REPUBLIKA E MAQEDONISE SEVERNA
ОПШТИНА КРУШЕВО
KOMUNA E KRUSHEVOS

Бр. 24-98318 **Одлука за Неспроведување на стратегиска оцена**

26.09. 2023 год.

1. За планскиот документ Урбанистички план за село Алданци, општина Крушево, кој се носи согласно Законот за просторно и урбанистичко планирање, не е потребно да се спроведе стратегиска оцена на влијанието врз животната средина согласно член 65 од Законот за животна средина.

2. Одлуката заедно со формуларите за определување на потребата од спроведување, односно неспроведување на стратегиска оцена се објавува на веб страната на Општина Крушево, www.krusevo.gov.mk.

3. Согласно критериумите за определување на тоа дали еден плански документ има влијание врз животната средина од член 65 став (4) од Законот за животна средина и врз основа на податоците од Прилог 2 на Правилникот за формата, содржината и образецот на одлуката за спроведување, односно неспроведување на стратегиска оцена и формуларите за потребата од спроведување, односно неспроведување на стратегиска оцена донесувањето на планскиот документ Урбанистички план за село Алданци, општина Крушево, нема да има негативно влијание врз животната средина од следните причини: Вкупната површина во границите на планскиот опфат изнесува 74,66 ха. Согласно дефинираните намени и наведените услови во границите на планскиот опфат дефинирани се градежни парцели со следните поединечни основни класи намени:

- A1.5 - станбени куќи во селски стопански двор;
- B2.2 - трговски центри;
- V1.1 - основно образование: основно училиште;
- V2.5 - установи од примарната здравствена заштита;
- V2.8 - детска градинка;
- V3.6 - комбиниран културен центар;
- V4.8 - згради на органите на локалната самоуправа;
- V5.1 - верски институции: црква;
- V5.2 - верски институции: џамија;
- D1.2 - јавно урбано зеленило;
- D2.1 - заштитно урбано зеленило;
- D3.1 - спортски терени на отворено;
- D3.4 - рекреативен парк;
- D4.3 - озеленети простори за гробишта;
- E1.6 - канализациски инфраструктури: пречистителна станица;
- E1.8 - инфраструктура за пренос на електрична енергија: трансформаторска станица; и
- E2.7 - згради на телекомуникациите.

Овој плански документ нема значително влијание врз животната средина и здравјето на луѓето.

4. Против оваа Одлука може да се поднесе жалба до Министерството за животна средина и просторно планирање во рок од 15 дена од денот на објавувањето на одлуката на веб страната.

Бр. 21-983/2

Датум: 26.09.2023 г.

Место: општина Крушево

Општина Крушево
Градоначалник,
м-р Томе Христоски



Податоци за органот кој го изработува планскиот документ	
Назив на планскиот документ	Урбанистички план за село Алданци, општина Крушево
Орган надлежен за изработка на планскиот документ	Иванов Инженеринг Битола
Орган надлежен за донесување на планскиот документ	Градоначалник на општина Крушево

Податоци за изработувачот на планскиот документ	
Име на лицето овластено за подготвување на планскиот документ	Натали Ташевска Груевска, дипл. арх.
Назив на работното место	Планер
Контакт податоци за лицето	070/395-379

РЕПУБЛИКА СЕВЕРНА МАКЕДОНИЈА
 REPUBLIKA E MAQEDONISE SE VERIUT
 ОПШТИНА КРУШЕВО
 KOMUNA E KRUSHEVES
 Бр. 21-983/3
26.09. 2023 год.

Основни податоци за планскиот документ			
Од што произлегува донесувањето на планскиот документ? (пр. законска обврска или друга одредба)			
Селото Алданци административно припаѓа на Општина Крушево. Согласно член 14 од Законот за урбанистичко планирање (Сл. весник на РСМ бр. 32/20), Урбанистички план за село е урбанистички план кој се донесува за подрачје на населено место - село, утврдено со закон. Урбанистичкиот план за село Алданци е план со генерална и детална регулација, општи и посебни услови за градење и во кој се формираат градежни парцели.			
Дали се донесува нов плански документ или се вршат измени на постојниот?			
Да <input checked="" type="checkbox"/> Не <input type="checkbox"/>			
Доколку се врши измена на постоечки плански документ наведете го називот на стариот плански документ и причините за негово изменување?			
Подрачјето кој е предмет на разработка со овој урбанистички план претходно бил предмет на истражување и планирање само на Просторниот план на Република Македонија (2004 - 2020).			
Дали планскиот документ опфаќа област определена со член 65 став 2 од Законот за животна средина? Доколку одговорот е ДА наведете ја областа.			
ДА – просторно и урбанистичко планирање.			
Дали планскиот документ е определен со уредбата за стратегиите, плановите и програмите, вклучувајќи ги и промените на тие стратегии, планови и програми, за кои задолжително се спроведува постапка за оцена на нивното влијание врз животната средина и врз животот и здравјето на луѓето. Доколку е определен наведете ја точката и алинејата под која е определен. (пр. член 3, точка 1, алинеја 5)			
Да Не <input checked="" type="checkbox"/>	Член: /	Точка: /	Алинеја: /
Дали со планскиот документ се планира реализирање на проект што е предвиден со Уредбата за определување на проектите и критериумите врз основа на кои се утврдува потребата за спроведување на постапка за оцена на влијанието врз животната средина. Доколку одговорот е позитивен наведете за каков проект станува збор.			
На ниво на план не е утврдено дали проектите влегуваат во Прилог I или Прилог II, односно Проекти за кои задолжително се врши оцена на влијанијата врз животната средина или се утврдува потребата од спроведување постапка за оцена на влијанието врз животната средина.			
Дали планскиот документ опфаќа користење на мала област од локално значење како што е определено со член 65 став 3 од Законот за животна средина. Доколку одговорот е ДА, наведете ја површината на областа и нејзиното значење.			
Не.			
Да се наведе целта на донесување на планскиот документ и да се опише клучната одлука која ќе се донесе.			
Изработката на Урбанистички план за село Алданци, Општина Крушево има за			

цел поставување на урбанистички концепт за организација на просторот во границите на планскиот опфат, а во исто време претставува континуитет во развојот на подрачјето на планскиот опфат, усогласувајќи го планскиот документ со поставките и параметрите дадени со Условите за планирање на просторот кои произлегуваат од Просторниот план на РМ како и со одобрената Планска програма за овој план.

Предмет на планскиот документ. (пр. транспорт, планирање на просторот и сл.)

Планирање на просторот.

Периодот за донесување на планскиот документ.

2021 година.

Предвидено ревидирање на планскиот документ. Доколку е предвидено ревидирање, на колку години?

10 години.

Простор или област опфатени со планскиот документ. (пр. географска област, добро е да се прикачи мапа)

Границата на плански опфат се движи по граници на катастарски парцели.

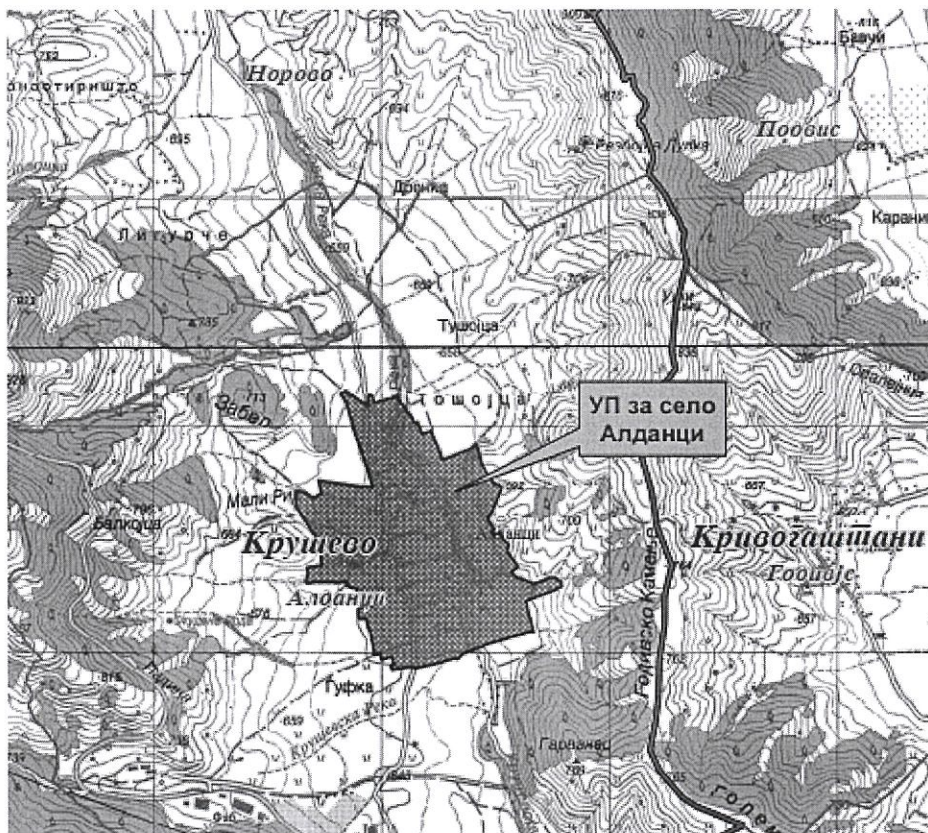
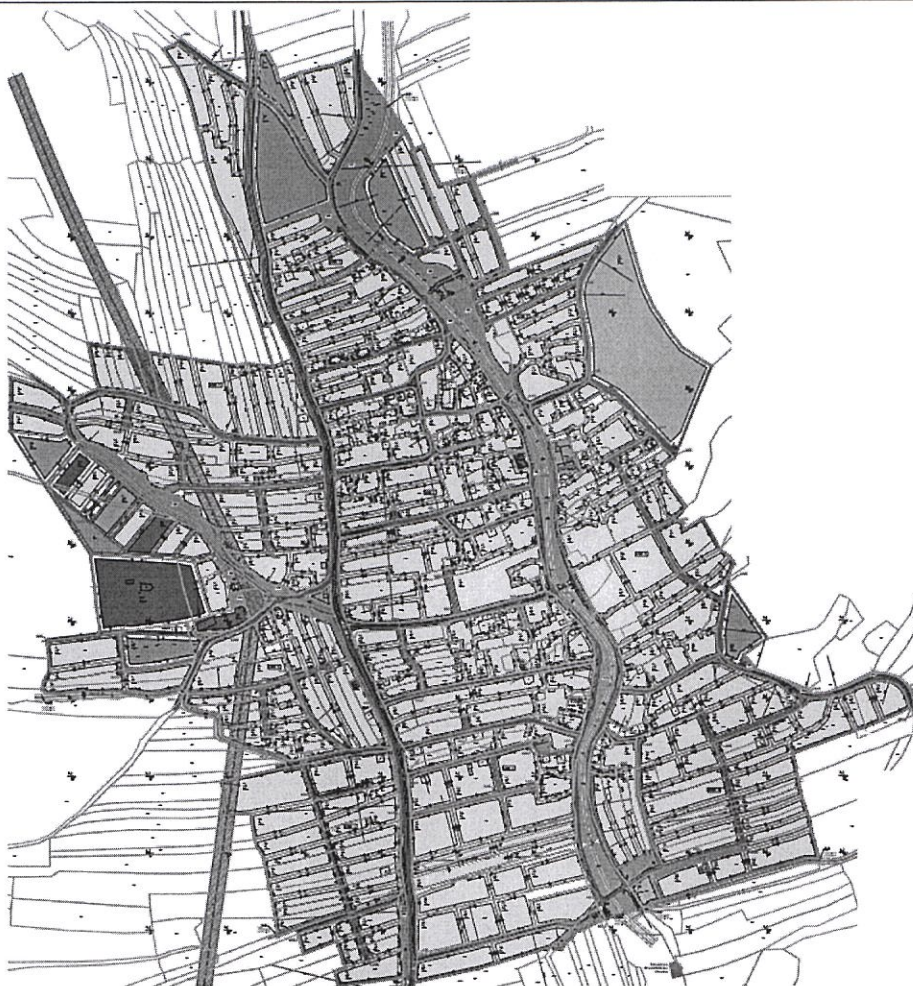
Од најсеверната точка, границата на плански опфат се движи во југоисточен правец по граници на КП 120/2, ја сече КП 1505/1, продолжува по граници на КП 396, КП 395, КП 394, КП 393, КП 392, КП 391, ја сече КП 1506/2, КП 1517, продолжува по КП 347, КП 346/1, КП 352, ја сече КП 352, продолжува по граници на КП 351, КП 442/3, ја сече КП 1504, се совпаѓа со граници на КП 333/1, ја сече КП 333/1, продолжува по КП 466, КП 467, КП 470, КП 471, КП 552, ја сече КП 552, продолжува по граници на КП 559, КП 557, ја сече КП 333/1, се совпаѓа со граници на КП 333/1, КП 571 и стигнува до најисточната точка.

Од најисточната точка, границата на плански опфат продолжува во западен правец низ КП 571, се совпаѓа со граници на КП 583, КП 584, КП 590, КП 596, КП 597, КП 598, КП 599, КП 600, КП 601, КП 602, КП 603, КП 604, КП 605, КП 606, ја сече КП 1517, продолжува по граници на КП 768, ја сече КП 768, продолжува по граница на КП 755, ја сече КП 1505/1, се совпаѓа со граница на КП 686/2 и стигнува до најјужната точка.

Од најјужната точка границата на плански опфат продолжува кон северозапад по граници на КП 686/2, КП 685, КП 682, КП 681/2, ја сече КП 1497, продолжува по граници на КП 679, КП 678, КП 677, КП 676, КП 675, КП 674, КП 673, КП 672, КП 669, КП 665, ја сече КП 1496/1, се совпаѓа со граници на КП 664, КП 663, КП 662/1, КП 661, КП 660, КП 659, КП 658, КП 657, КП 655/2, КП 973, КП 974, ја сече КП 978, се совпаѓа со граница на КП 977, КП 980, ги сече КП 979/2, КП 1508, КП 987 и стигнува до најзападната точка.

Од најзападната точка границата на плански опфат се движи низ КП 988, КП 989 и КП 990, се совпаѓа со граница на КП 990, ја сече КП 1507, се совпаѓа со граници на КП 1015/2, КП 1020, се движи низ КП 1020, КП 1019, КП 1018, КП 1017, КП 1016, КП 77, КП 78, КП 79, КП 84, КП 85, се совпаѓа со граница на КП 86, продолжува низ КП 87, КП 88, се совпаѓа со граници на КП 89, КП 91, КП 96, КП 99, ја сече КП 120/2 и стигнува до најсеверната точка.

Вкупната површина во границите на планскиот опфат изнесува 74,66 ха.



Целите и/или предлог целите што треба да се постигнат со реализирањето на планскиот документ и дали истите се содржани во акт или документ.	
Да ✓ Не	
Дали е приложена копија од целите?	
Да Не ✓	
Резиме на влијанијата врз животната средина (Да се определи дали имплементацијата на планскиот документ ќе предизвика значително влијание врз животната средина, потребно е да ги пополните прашањата кои следат подолу како водич за определување на значителното влијание на ефектите врз животната средина, а кои се во согласност со Уредбата за критериумите врз основа на кои се донесуваат одлуките дали определени плански документи би можеле да имаат значително влијание врз животната средина и здравјето на луѓето.)	
Потенцијалните влијанија врз животната средина од планскиот документ. Потенцијалните влијанија врз животната средина од планскиот документ можат да настанат од: Несоодветното управување со генерираниот отпад, отпадните води, влијанија врз амбиенталниот воздух.	
Веројатноста, времетраењето, фреквентноста и повратноста на влијанијата;	Со реализација на планскиот документ ќе се постигне рационално искористување и уредување на просторот.
Кумулативната природа на влијанијата врз животната средина и животот и здравјето на луѓето	Не се очекуваат кумулативни влијанија врз животот и здравјето на луѓето.
Прекугранична природа на влијанијата;	Нема
Ризиците по животот и здравјето на луѓето и животната средина (пр. како резултат на несреќи);	Опасност од ризици врз здравјето на луѓето или животната средина може да се јават како резултат на несреќи и хаварии.
Опсег и просторниот обем на влијанијата	Село Алданци припаѓа на групата рамничарски села во Општина Крушево кои лежат по граничната линија на ридските терени со котлинско рамниште на релативна

(географска област и големината на популацијата која ќе биде засегната).	надморска висина од 600-700м. Во село Алданци поголем дел од атарот се наоѓа во рамничарски дел. Според податоците од Пописот на населението, домаќинствата и становите спроведен во 2002 година, во Општина Крушево на која што припаѓа селото Алданци регистрирани се вкупно 9684 жители, додека само во селото Алданци живеат вкупно 417 жители.
Потенцијалните економски и социјални влијанија кои би ги предизвикал планскиот документ како што се:	
Позитивно влијание врз социо-економските развој на општината, отварање на нови работни места, зголемување на стапката на економски раст, стимулирање на развојот на останатите дејности, проектирањето, комуналните дејности, градежништвото, трговијата, начинот на живеење и сл., зголемување на приходите на локалната самоуправа, подобрување на комуналната инфраструктура и уреденост на просторот.	
Вредноста и ранливоста на областа која ќе биде засегната со донесување на планскиот документ:	
<p>Областа со реализација на планскиот опфат ќе добие зголемена вредност. Планскиот концепт е поставен врз основа на анализата на просторот, анализата на можностите за просторен развој и Планската програма. Планскиот концепт е во директна зависност од создадените и природните фактори, композиција, односно естетско обликување на просторот. Одржливиот развој е принципот врз кој се базира планскиот концепт. Целта на планскиот концепт е да се изврши хармонизација на просторните чинители во единствен препознатлив амбиент со дефинирани функции, односно наменски употреби на земјиштето. Урбанистичкиот план, како плански развоен документ треба да го постигне следното:</p> <ul style="list-style-type: none"> • Оформување на урбанистичка функционална целина која ќе претставува континуитет во урбанизирањето на просторот; • Оптимално димензионирање на системите на комуналната инфраструктура; • Обезбедување услови за одржлив развој, рационално уредување и користење на земјиштето (како необновлив ресурс) и системите на инфраструктурата; • Услови за зголемување на вредноста на земјиштето и степенот на уреденост на просторот. 	
Посебни природни карактеристики или културно наследство	Согласно Студијата за заштита на природното наследство, изработена за потребите на Просторниот план на Република Македонија на просторот предложен за изработка на Урбанистички план за село Алданци, Општина Крушево, нема регистрирано ниту евидентирано природно наследство. На подрачјето на катастарската општина Алданци, кое е предмет на анализа има регистриран недвижен споменик на културата (Експертен елаборат): 1. Археолошки локалитет "Градиште", Алданци, хеленистички период.

	<p>На подрачјето на катастарската општина Алданци има евидентирани недвижни споменици на културата (Експертен елаборат):</p> <ol style="list-style-type: none"> 1. Археолошки локалитет "Кале", Алданци, хеленистички период; 2. Црква Св. Богородица, Алданци; 3. Црква Св. Илија, Алданци, 19 век.
Надминувањата на стандардите за квалитет на животната средина или граничните вредности	Нема гранични вредности.
Интензивна употреба на земјиштето	<p>Од истражувањето на постојната состојба и увидот на терен, констатирано е дека планскиот опфат во најголем дел претставува неизградено градежно земјиште (околу 63%). Најголем удел во изграденото земјиште отпаѓа на земјиште за домување, односно станбени куќи во рамки на селски стопански дворови. Во рамки на селото евидентирани се и неколку објекти за јавни дејности и институции: основно училиште, месна заедница, црква и џамија</p>
Влијанијата врз областите или пејсажите кои имаат признат статус на национални или меѓународни заштитени подрачја.	Нема.
<p>Објаснете го степенот до кој планскиот документ поставува рамка за спроведување на проекти и други активности, во однос на локацијата, природата, големината и условите за работа или според одредувањето на ресурсите:</p> <p>Со Урбанистичкиот план се создаваат предуслови за развој на локалната економија и ефектуирање на даночната обврска на сопствениците за плаќање данок на имот што претставува значаен извор на приход на локалната самоуправа.</p> <p>Овој приход мултиплицирано ќе овозможи зголемување на фондовите на општината и развој на повеќе дејности од нивна надлежност со што ќе се овозможи посредно повисок степен на задоволување на потребите и зголемување на квалитетот на услугите кои што локалната самоуправа ги дава на своите граѓани.</p>	

Објаснете ја околината во близина на проектот односно активноста која се планира да се спроведе со планскиот документ од аспект на можни влијанија врз животната средина. (пр. планот предвидува изградба на резиденцијални објекти во близина на индустриска зона, објаснете дали индустриската зона ќе има влијание врз животната средина на планираните резиденцијални проекти):

Во близина на планскиот опфат нема резиденцијални објекти.

Објаснете ја важноста на планскиот документ за вклучување на аспектот на заштита на животната средина особено во поглед на промовирањето на одржливиот развој:

(Да се наведе дали обемот на планскиот документ придонесува кон одржливоста и намалување на еколошките проблеми. Пр. еден инфраструктурен план може да има поголеми влијанија врз животната средина отколку некој образовен план на наставните планови)

Имплементацијата на планските содржини предвидени со планот со контролирани емисии во медиумите од животната средина ќе допринесе за стопански развој во општина Крушево, од аспект на приходи од комунални такси и даноци, зголемено вработување и намалување на невработеноста и сл. Но, од аспект на животната средина во оперативната фаза на одредени проекти може да се генерираат емисии кои може да предизвикаат влијанија врз медиумите од животната средина, односно:

Воздух: зголемена фреквенција на возила, работни активности на објектите;

Бучава: зголемено ниво на бучава од превозните средства, а исто така и од работните активности кои ќе се изведуваат во други планирани објекти;

Вода: на предметната локација ќе се генерираат санитарни и атмосферски отпадни води;

Почва: несоодветното управување со емисиите во воздух, отпад и отпадни води генерирани во рамките на планскиот опфат може да го нарушат квалитетот на почвата;

Природно и културно наследство: во близина на предметната локација има заштитени добра од културно и историско значење;

Пејсаж: планскиот опфат не располага со карактеристичен природен пејсаж;

Транспорт: зголемена фреквенција на возила;

Отпад: генерирање на отпад.

Од аспект на одржливост, донесувањето на планот позитивно ќе влијае врз:

- Привлекување на нова работна сила и вработување, намалување на сиромаштијата;
- Допринос во локалната и национална економија.

Кои еколошки проблеми се релевантни за планскиот документ. Опишете зошто истите се релевантни и опишете ја нивната природа и сериозност. (Објаснете ги проблемите кои спроведувањето на планскиот документ може да ги предизвика или да доведе до нивно зголемување, проблемите кои може да го забават неговото спроведување, како и проблеми кои спроведувањето на планскиот документ може да ги реши или намали.) Неправилно управување со отпадот, начинот на греењето на објектите, неправилно постапување со отпадните води од објектите може да доведат до загадување на животната средина и здравјето на човекот. Целокупната активност во оваа област ќе се насочува кон обезбедување на непречен развој при истовремена заштита на животната средина.

Објаснете како планскиот документ кој е предмет на разгледување е поврзан со друг/и плански документ/и во хиерархијата на планирање. Наведете го називот на тој/тие плански документ/и и наведете ги клучните влијанија на тие плански документи врз животната средина. Определете ги разликите во клучните одлуки што се носат со предметниот плански документ и другите плански документи кои биле или ќе бидат предмет на оцена.

Урбанистички план за село Алданци, општина Крушево е поврзан со следниве документи:

- ЛЕАП за општина Крушево;
- Национална стратегија за економски развој на РМ 1998;
- Национална стратегија за одржлив развој;
- Втор национален еколошки акционен план на РМ;
- Стратегија за демографски развој на РМ;
- Стратегија за подигање на јавната свест во животната средина;
- Стратегија за мониторинг на животната средина.

Доколку потенцијалните влијанија на клучните одлуки во планскиот документ веќе биле предмет на оцена или веќе биле разгледани во други плански документи во некоја поранешна фаза, резимирајте ги главните заклучоци на таа оцена и како тие заклучоци се користени во процесот на одлучување. Опишете дали претходно спроведената оцена е направена согласно најновите сознанија за влијанијата врз животната средина со цел да може истата да се користи во процесот на усвојување на постоечкиот плански документ.


Нема спроведено претходна оцена.


Доколку потенцијалните влијанија од клучната одлука во овој плански документ ќе биде оценета во некоја подоцнежна фаза на планирање на пониско ниво, наведете како ќе обезбедите влијанијата што се утврдени во оваа фаза на донесување на планскиот документ да се земат во предвид при носењето на одлуката во подоцнежната фаза (пр. се спроведува стратегиска оцена на урбанистички план во кој се предвидува изграба на објект кој подлежи на постапка на оцена на влијанието врз животната средина).

Согласно Законот за животна средина и Уредбата за определување на критериумите врз основа на кои се утврдува потребата за спроведување на постапката за оцена на влијанијата врз животната средина потребно е да се

утврди потреба за спроведување на постапка за оценка на влијанието на проектот врз животната средина. Потребата од оценка на влијанијата врз животната средина ја донесува Органот на државната управа надлежен за работите од областа на животната средина. Согласно Законот за животна средина, како и Законот за заштита на природата, правните или физичките лица кој вршат дејности или активности кои не спаѓаат во проектите за кои се спроведува постапка за оценка на влијанието врз животната средина се должни да изготват Елаборат за заштита на животната средина, со цел да се оцени влијанието на дејностите или активностите врз животната средина, пред да започнат со спроведување на проектот и истиот да го достават до органот надлежен за одобрување на спроведувањето на проектот.

ИЗЈАВА Изјавуваме дека податоците дадени во овој формулар се точни, вистинити и комплетни.

Функција, име и презиме и потпис на лицето кој го носи планскиот документ во име на органот	Градоначалник м-р Томе Христоски 
--	--

Бр. <u>21-983/3</u> Датум <u>26.09.2023</u> год. Место Општина Крушево	
--	--