



# СЛУЖБЕН ГЛАСНИК НА ОПШТИНА КРУШЕВО

18.01.2018 год.

Бр.1

Врз основа на член 50 став 1 точка 3 и член 62 став 4 од Законот за локална самоуправа (“Сл.весник на Р.Македонија” бр.5/2002) и член 62 став 1 точка 3, член 68 и 97 од Статутот на Општина Крушево (“Сл.гласник на Општина Крушево” бр.1/2007 и 16/2014), Градоначалникот на Општина Крушево донесе:

## **ЗАКЛУЧОК**

*за објавување на актиите донесени на 7-та седница на Советот на Општина Крушево одржана на ден 17.01.2018 год.*

1. **СЕ ОБЈАВУВААТ** актите донесени на 7-та седница на Советот на Општина Крушево, одржана на 17.01.2018 година.

2. Актите на Советот на Општина Крушево да се објават во Службен гласник на Општина Крушево.

3. Заклучокот влегува во сила со денот на донесувањето, а ќе се објави во службен гласник на Општина Крушево.

**Бр. 09-103/1 од 18.01.2018 г. Крушево**  
**Градоначалник на Општина Крушево**  
**м-р Томе Христоски, с.р.**

Врз основа на член 94 од Статутот на Општина Крушево („Сл.гласник на Општина Крушево“ бр. бр.1/2007 и 16/2014) и член 110 и 150 од Деловникот за работа на Советот на Општина Крушево („Сл.гласник на Општина Крушево” бр.1/2008), Советот на Општина Крушево на седмата седница, одржана на 17.01.2018 година го донесе следниот:

## **ЗАКЛУЧОК**

**СЕ УСВОЈУВА** записникот од 6-та седница на Советот на Општина Крушево, одржана на 27.12.2017 година.

Заклучокот влегува во сила со денот на објавувањето во Службен гласник на општината Крушево, согласно член 62 став 4 од Законот за локална самоуправа (“Сл.весник на Р.Македонија” бр.5/2002).

**Бр.08-61/3 од 17.01.2018 година.**

**Претседател на Совет на Општина Крушево**  
**Тома Петроски, с.р. Крушево.**

Врз основа на член 88 од Изборниот законик („Сл.весник на Р.М.” бр.40/06;136/08; 148/08; 155/08; 163/08; 44/11; 51/11; 142/12; 31/13; 34/13; 14/14; 30/14; 196/15; 35/16; 97/16; 99/16; 136/16; 142/16; 67/17 и 125/17), член 36 став 1 точка 15 од Законот за локална самоуправа (“Сл.весник на Р.М.” бр.5/2002) и член 21 став 1 точка 50 од Статутот на Општина Крушево (“Сл.гласник на Општина Крушево” бр.1/2007 и 16/14), а согласно член 18, 22, 23, 24 и 25 од Правилникот за критериумите за определување на надоместок на членовите на изборните органи и изборната администрација за спороведување на локалните избори 2017 година за избор на членови на советите на општините и Советот на градот Скопје и за избор на градоначалници на општините и Градоначалник на градот Скопје бр.08-2786/1 од 14.11.2017 година, Советот на Општина Крушево на седницата одржана на 17.01.2018 година, донесе:

## **О Д Л У К А**

**за определување и исплата на надоместокот за извршената работа за Локалните избори 2017 година на ОИК – Крушево и Избирачките одбори во Општина Крушево**

### **Член 1**

Со оваа Одлука се определува надоместокот за извршената работа за Локалните избори 2017 година на членовите на ОИК-Крушево и членовите на избирачките одбори во Општина Крушево, како и исплатата на определениот надоместок.

### **Член 2**

Надоместокот на членовите на ОИК – Крушево и членовите на избирачките одбори се определува согласно правилникот донесен од ДИК на Р.Македонија бр.08-2786/1 од 14.11.2017 година.

### Член 3

На Општинските изборни комисии кои во своја надлежност имаат 21 до 40 избирачки одбори се определува следниот надоместок:

- на претседателот на ОИК му се определува надоместок во висина до 30.000,00 денари;
- на заменикот претседател на ОИК му се определува надоместок во висина до 25.000,00 денари;
- на секретарот на ОИК му се определува надоместок во висина до 25.000,00 денари;
- на заменик секретарот на ОИК му се определува надоместок од 50% од надоместокот утврден за секретарот на ОИК;
- на членот на ОИК му се определува надоместок во висина до 20.000,00 денари;
- на заменик членот на ОИК му се определува надоместок од 50% од надоместокот утврден за членот на ОИК;

Во случаите кога заменикот член, односно заменикот секретар на Општинската Изборна комисија, цело време го земенувал членот односно секретарот, целиот износ на надоместокот предвиден за членот односно секретарот му се исплаќа на заменикот, а на членот односно секретарот не му се исплаќа надоместок.

### Член 4

На претседателите, нивните заменици, членовите и нивните замници на Избирачките одбори се определува надомест од:

- на претседателот на ИО му се определува надоместок во висина до 3.000,00 денари;
- на заменикот претседател на ИО му се определува надоместок во висина до 2.500,00 денари;
- на членот и заменикот член на ИО му се определува надоместок во висина до 2.000,00 денари;

### Член 5

На претседателите, нивните заменици, членовите и нивните замници на Избирачките одбори кои учествуваа при спроведување на гласање за болни и немоќни лица надоместокот се зголемува во висина од 50 % од надоместокот утврден во член 5.

### Член 6

Надоместокот утврден со оваа Одлука ќе се исплаќа од Буџетот на Општина Крушево, а со средствата располага ОИК – Крушево, согласно табеларниот преглед за секој учесник во изборниот процес поединечно на неговата трансакциска сметка согласно

позитивните законски прописи, кое составен дел на оваа одлука.

### Член 7

Оваа Одлука влегува во сила со денот на објавување во Службен гласник на Општина Крушево.

**Бр.08-61/4 од 17.01.2018 година.**

**Претседател на Совет на Општина Крушево  
Тома Петроски, с.р. Крушево.**

Врз основа на член 86 од Изборниот законик („Сл.весник на Р.М.” бр.40/06;136/08; 148/08; 155/08; 163/08; 44/11; 51/11; 142/12; 31/13; 34/13; 14/14; 30/14; 196/15; 35/16; 97/16; 99/16; 136/16; 142/16; 67/17 и 125/17), член 36 став 1 точка 15 од Законот за локална самоуправа („Сл.весник на Р.М.” бр.5/2002) и член 21 став 1 точка 50 од Статутот на Општина Крушево („Сл.гласник на Општина Крушево” бр.1/2007 и 16/14), Советот на Општина Крушево на седницата одржана на 17.01.2018 година, донесе:

## О Д Л У К А

**за определување на надомест на трошоци за  
избори  
за организаторот на изборна кампања  
Коалиција ВМРО-ДПМНЕ за локалните  
избори 2017 година**

### Член 1

Со оваа Одлука се определува да се изврши исплата за надомест на трошоци за избори на организаторот на изборна кампања Коалиција ВМРО-ДПМНЕ за локалните избори 2017 година, во висина од 15,00 денари по добиен глас.

### Член 2

Организаторот на изборна кампања Коалиција ВМРО-ДПМНЕ на локалните избори 2017 година освои 2137 гласови за градоначалник на Општина Крушево и 1890 гласови за членови на Совет на Општина Крушево.

Согласно резултатите од изборите 2017 година од Буџетот на Општина Крушево ќе му се исплатат средства во висина од:

- за градоначалник 2137 x 15,00 денари = 32.055,00 денари.
- за совет ..... 1890 x 15,00 денари = 28.350,00 денари.
- **вкупно ..... 60.405,00 денари.**

Средствата да се уплатат на сметка бр.210072304780162, депонент НЛБ - Банка АД Скопје.

### **Член 3**

Оваа Одлука влегува во сила со денот на објавување во Службен гласник на Општина Крушево.

**Бр.08-61/5 од 17.01.2018 година.**

**Претседател на Совет на Општина Крушево  
Тома Петроски, с.р. Крушево.**

Врз основа на член 86 од Изборниот законик („Сл.весник на Р.М.” бр.40/06;136/08; 148/08; 155/08; 163/08; 44/11; 51/11; 142/12; 31/13; 34/13; 14/14; 30/14; 196/15; 35/16; 97/16; 99/16; 136/16; 142/16; 67/17 и 125/17), член 36 став 1 точка 15 од Законот за локална самоуправа (“Сл.весник на Р.М.” бр.5/2002) и член 21 став 1 точка 50 од Статутот на Општина Крушево (“Сл.гласник на Општина Крушево” бр.1/2007 и 16/14), Советот на Општина Крушево на седницата одржана на 17.01.2018 година, донесе:

### **О Д Л У К А**

**за определување на надомест на трошоци за избори**

**за организаторот на изборна кампања  
Коалиција за локални избори 2017  
предводена од СДСМ за локалните избори  
2017 година**

#### **Член 1**

Со оваа Одлука се определува да се изврши исплата за надомест на трошоци за избори на организаторот на изборна кампања Коалиција за локални избори 2017 предводена од СДСМ за локалните избори 2017 година, во висина од 15,00 денари по добиен глас.

#### **Член 2**

Организаторот на изборна кампања Коалиција за локални избори 2017 предводена од СДСМ, за локалните избори 2017 година освои 3638 гласови за градоначалник на Општина Крушево и 2799 гласови за членови на Совет на Општина Крушево.

Согласно резултатите од изборите 2017 година од Буџетот на Општина Крушево ќе му се исплатат средства во висина од:

- за градоначалник 3638 x 15,00 денари  
= 54.570,00 денари.

- за совет ..... 2799 x 15,00 денари  
= 41.985,00 денари.

**- вкупно .....**

**96.555,00 денари.**

Средствата да се уплатат на сметка бр.300000004125834, депонент Комерцијална - Банка АД Скопје.

### **Член 3**

Оваа Одлука влегува во сила со денот на објавување во Службен гласник на Општина Крушево.

**Бр.08-61/6 од 17.01.2018 година.**

**Претседател на Совет на Општина Крушево  
Тома Петроски, с.р. Крушево.**

Врз основа на член 86 од Изборниот законик („Сл.весник на Р.М.” бр.40/06;136/08; 148/08; 155/08; 163/08; 44/11; 51/11; 142/12; 31/13; 34/13; 14/14; 30/14; 196/15; 35/16; 97/16; 99/16; 136/16; 142/16; 67/17 и 125/17), член 36 став 1 точка 15 од Законот за локална самоуправа (“Сл.весник на Р.М.” бр.5/2002) и член 21 став 1 точка 50 од Статутот на Општина Крушево (“Сл.гласник на Општина Крушево” бр.1/2007 и 16/14), Советот на Општина Крушево на седницата одржана на 17.01.2018 година, донесе:

### **О Д Л У К А**

**за определување на надомест на трошоци за избори**

**за организаторот на изборна кампања  
Алианса на албанците  
за локалните избори 2017 година**

#### **Член 1**

Со оваа Одлука се определува да се изврши исплата за надомест на трошоци за избори на организаторот на изборна кампања Алианса на албанците за локалните избори 2017 година, во висина од 15,00 денари по добиен глас.

#### **Член 2**

Организаторот на изборна кампања Алианса на албанците за локалните избори 2017 година освои 113 гласови за членови на Совет на Општина Крушево.

Согласно резултатите од изборите 2017 година од Буџетот на Општина Крушево ќе му се исплатат средства во висина од:

- за совет ..... 113 x 15,00 денари  
= 1.695,00 денари.

**- вкупно .....**

**1.695,00 денари.**

Средствата да се уплатат на сметка бр.290000002008339, депонент ТТК - Банка АД Скопје.

### Член 3

Оваа Одлука влегува во сила со денот на објавување во Службен гласник на Општина Крушево.

**Бр.08-61/7 од 17.01.2018 година.**

**Претседател на Совет на Општина Крушево  
Тома Петроски, с.р. Крушево.**

Врз основа на член 86 од Изборниот законик („Сл.весник на Р.М.” бр.40/06;136/08; 148/08; 155/08; 163/08; 44/11; 51/11; 142/12; 31/13; 34/13; 14/14; 30/14; 196/15; 35/16; 97/16; 99/16; 136/16; 142/16; 67/17 и 125/17), член 36 став 1 точка 15 од Законот за локална самоуправа (“Сл.весник на Р.М.” бр.5/2002) и член 21 став 1 точка 50 од Статутот на Општина Крушево (“Сл.гласник на Општина Крушево” бр.1/2007 и 16/14), Советот на Општина Крушево на седницата одржана на 17.01.2018 година, донесе:

### О Д Л У К А

**за определување на надомест на трошоци за  
избори  
за организаторот на изборна кампања  
Демократска Унија за интеграција  
ДУИ за локалните избори 2017 година**

### Член 1

Со оваа Одлука се определува да се изврши исплата за надомест на трошоци за избори на организаторот на изборна кампања Демократска Унија за интеграција ДУИ за локалните избори 2017 година, во висина од 15,00 денари по добиен глас.

### Член 2

Организаторот на изборна кампања Демократска Унија за интеграција ДУИ за локалните избори 2017 година, освои 447 гласови за членови на Совет на Општина Крушево.

Согласно резултатите од изборите 2017 година од Буџетот на Општина Крушево ќе му се исплатат средства во висина од:

- за совет ..... 447 x 15,00 денари  
= 6.705,00 денари.

**- вкупно .....**

**6.705,00 денари.**

Средствата да се уплатат на сметка бр.280105102494165, даночен број 4082017519990.

### Член 3

Оваа Одлука влегува во сила со денот на објавување во Службен гласник на Општина Крушево.

**Бр.08-61/8 од 17.01.2018 година.**

**Претседател на Совет на Општина Крушево  
Тома Петроски, с.р. Крушево.**

Врз основа на член 86 од Изборниот законик („Сл.весник на Р.М.” бр.40/06;136/08; 148/08; 155/08; 163/08; 44/11; 51/11; 142/12; 31/13; 34/13; 14/14; 30/14; 196/15; 35/16; 97/16; 99/16; 136/16; 142/16; 67/17 и 125/17), член 36 став 1 точка 15 од Законот за локална самоуправа (“Сл.весник на Р.М.” бр.5/2002) и член 21 став 1 точка 50 од Статутот на Општина Крушево (“Сл.гласник на Општина Крушево” бр.1/2007 и 16/14), Советот на Општина Крушево на седницата одржана на 17.01.2018 година, донесе:

### О Д Л У К А

**за определување на надомест на трошоци за  
избори  
за организаторот на изборна кампања  
Движење БЕСА за локалните избори 2017  
година**

### Член 1

Со оваа Одлука се определува да се изврши исплата за надомест на трошоци за избори на организаторот на изборна кампања Движење БЕСА за локалните избори 2017 година, во висина од 15,00 денари по добиен глас.

### Член 2

Организаторот на изборна кампања Движење БЕСА за локалните избори 2017 година, освои 196 гласови за членови на Совет на Општина Крушево.

Согласно резултатите од изборите 2017 година од Буџетот на Општина Крушево ќе му се исплатат средства во висина од:

- за совет ..... 196 x 15,00 денари  
= 2.940,00 денари.

**- вкупно .....**

**2.940,00 денари.**

Средствата да се уплатат на сметка бр.210-0722877501-63, даночен број 4080017568335.

### Член 3

Оваа Одлука влегува во сила со денот на објавување во Службен гласник на Општина Крушево.

**Бр.08-61/9 од 17.01.2018 година.**  
**Претседател на Совет на Општина Крушево**  
**Тома Петроски, с.р. Крушево.**

Согласно член 11 став 1 од Законот за постапување со бесправно изградени објекти (“Сл.Весник на РМ” бр.23/11, 54/11, 155/12, 72/13, 44/14, 115/14, 199/14, 124/15, 129/15, 217/15 и 31/16), член 2 од Правилникот за стандарди за вклопување на бесправни објекти во урбанистичко планска документација (“Сл.Весник на РМ” бр. 56/11, 162/12, 95/13, 109/14, 64/15, 217/15 и 52/2016 година.), член 22 став 1 точка 1 од Законот за локална самоуправа („Сл. весник на Р.М.“ бр.5/2002) и член 21 став 1 точка 7 од Статутот на Општина Крушево („ Сл. гласник на Општина Крушево“ бр. 1/2007 и 16/2014 година) , Советот на Општина Крушево на седницата одржана на 17.01.2018 година, донесе:

**О Д Л У К А**  
**со која се утврдува да се донесе**  
**урбанистичко планска документација за**  
**усогласување на намената на**  
**земјиштето во**  
**Општина Крушево**

**Член 1**

СЕ УТВРДУВА дека ќе се донесе урбанистичко - планска документација со која ќе се изврши усогласување на намената на земјиштето согласно намената на бесправните објекти кои се вклопуваат за Велјаноски Зоран за КП. бр. 554/1 дел со КП. бр. 242 КО Долно Дивјаци во село Долно Дивјаци према графичкиот прилог кој е составен дел на оваа одлука.



**Член 2**

Оваа Одлука стапува на сила со денот на објавувањето во службен гласник на Општина Крушево.

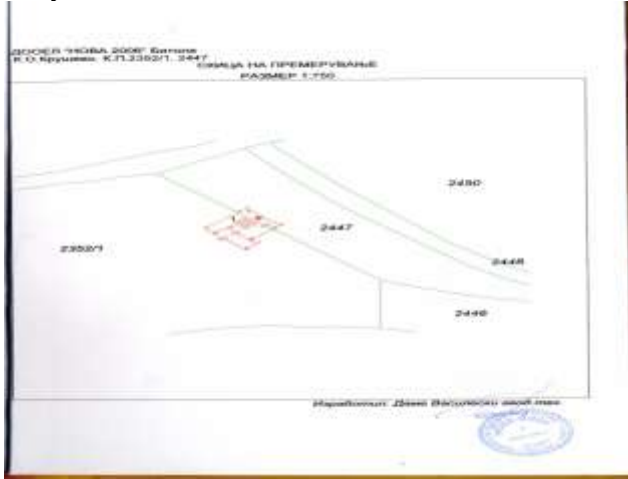
**Бр.08-61/10 од 17.01.2018 година.**  
**Претседател на Совет на Општина Крушево**  
**Тома Петроски, с.р. Крушево.**

Согласно член 11 став 1 од Законот за постапување со бесправно изградени објекти (“Сл.Весник на РМ” бр.23/11, 54/11, 155/12, 72/13, 44/14, 115/14, 199/14, 124/15, 129/15, 217/15 и 31/16), член 2 од Правилникот за стандарди за вклопување на бесправни објекти во урбанистичко планска документација (“Сл.Весник на РМ” бр. 56/11, 162/12, 95/13, 109/14, 64/15, 217/15 и 52/2016 година.), член 22 став 1 точка 1 од Законот за локална самоуправа („Сл. весник на Р.М.“ бр.5/2002) и член 21 став 1 точка 7 од Статутот на Општина Крушево („ Сл. гласник на Општина Крушево“ бр. 1/2007 и 16/2014 година) , Советот на Општина Крушево на седницата одржана на 17.01.2018 година, донесе:

**О Д Л У К А**  
**со која се утврдува да се донесе**  
**урбанистичко планска документација за**  
**усогласување на намената на**  
**земјиштето во**  
**Општина Крушево**

### Член 1

СЕ УТВРДУВА дека ќе се донесе урбанистичко - планска документација со која ќе се изврши усогласување на намената на земјиштето согласно намената на бесправните објекти кои се вклопуваат за Здравески Жан на КП. бр. 2352/1 со КП. бр. 2447 КО Крушево - вон град према графичкиот прилог кој е составен дел на оваа одлука.



### Член 2

Оваа Одлука стапува на сила со денот на објавувањето во службен гласник на Општина Крушево.

**Бр.08-61/11 од 17.01.2018 година.**

**Претседател на Совет на Општина Крушево  
Тома Петроски, с.р. Крушево.**

Согласно член 11 став 1 од Законот за постапување со бесправно изградени објекти ("Сл.Весник на РМ" бр.23/11, 54/11, 155/12, 72/13, 44/14, 115/14, 199/14, 124/15, 129/15, 217/15 и 31/16), член 2 од Правилникот за стандарди за вклопување на бесправни објекти во урбанистичко планска документација ("Сл.Весник на РМ" бр. 56/11, 162/12, 95/13, 109/14, 64/15, 217/15 и 52/2016 година.), член 22 став 1 точка 1 од Законот за локална самоуправа („Сл. весник на Р.М.“ бр.5/2002) и член 21 став 1 точка 7 од Статутот на Општина Крушево („ Сл. гласник на Општина Крушево“ бр. 1/2007 и 16/2014 година) , Советот на Општина Крушево на седницата одржана на 17.01.2018 година, донесе:

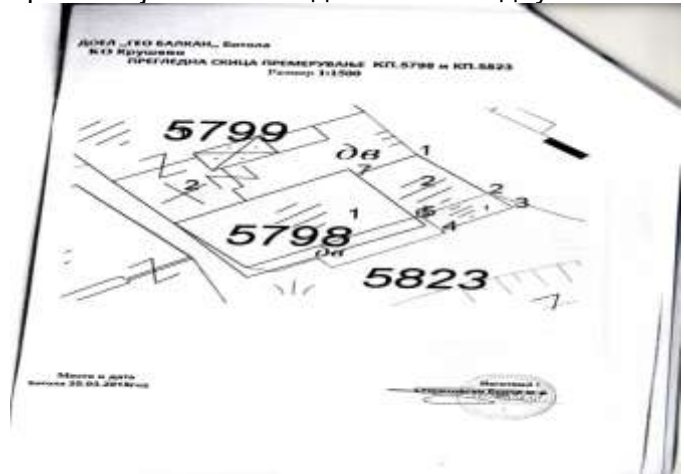
### ОДЛУКА

**со која се утврдува да се донесе  
урбанистичко планска документација за**

### усогласување на намената на земјиштето во Општина Крушево

### Член 1

СЕ УТВРДУВА дека ќе се донесе урбанистичко - планска документација со која ќе се изврши усогласување на намената на земјиштето согласно намената на бесправниот објект кој се вклопува за Пажик Драги на КП. бр. 5823 со КП бр. 5798 КО Крушево во Крушево према графичкиот прилог кој е составен дел на оваа одлука.



### Член 2

Оваа Одлука стапува на сила со денот на објавувањето во службен гласник на Општина Крушево.

**Бр.08-61/12 од 17.01.2018 година.**

**Претседател на Совет на Општина Крушево  
Тома Петроски, с.р. Крушево.**

Согласно член 11 став 1 од Законот за постапување со бесправно изградени објекти ("Сл.Весник на РМ" бр.23/11, 54/11, 155/12, 72/13, 44/14, 115/14, 199/14, 124/15, 129/15, 217/15 и 31/16), член 2 од Правилникот за стандарди за вклопување на бесправни објекти во урбанистичко планска документација ("Сл.Весник на РМ" бр. 56/11, 162/12, 95/13, 109/14, 64/15, 217/15 и 52/2016 година.), член 22 став 1 точка 1 од Законот за локална самоуправа („Сл. весник на Р.М.“ бр.5/2002) и член 21 став 1 точка 7 од Статутот на Општина Крушево („ Сл. гласник на Општина Крушево“ бр. 1/2007 и 16/2014 година) , Советот на Општина Крушево на седницата одржана на 17.01.2018 година, донесе:

**ОДЛУКА**  
**со која се утврдува да се донесе**  
**урбанистичко планска документација за**  
**усогласување на намената на**  
**земјиштето во**  
**Општина Крушево**

**Член 1**

СЕ УТВРДУВА дека ќе се донесе урбанистичко - планска документација со која ќе се изврши усогласување на намената на земјиштето согласно намената на бесправните објекти кои се вклопуваат за Јаоски Алмир за КП. бр. 632 дел со КП. бр. 281 и КП. бр 282 КО Саждево во село Саждево према графичкиот прилог кој е составен дел на оваа одлука.



**Член 2**

Оваа Одлука стапува на сила со денот на објавувањето во службен гласник на Општина Крушево.

**Бр.08-61/13 од 17.01.2018 година.**

**Претседател на Совет на Општина Крушево**  
**Тома Петроски, с.р. Крушево.**

Согласно член 11 став 1 од Законот за постапување со бесправно изградени објекти ("Сл.Весник на РМ" бр.23/11, 54/11, 155/12, 72/13, 44/14, 115/14, 199/14, 124/15, 129/15, 217/15 и 31/16), член 2 од Правилникот за стандарди за вклопување на бесправни објекти во урбанистичко планска документација ("Сл.Весник на РМ" бр. 56/11, 162/12, 95/13, 109/14, 64/15, 217/15 и 52/2016

година.), член 22 став 1 точка 1 од Законот за локална самоуправа („Сл. весник на Р.М.“ бр.5/2002) и член 21 став 1 точка 7 од Статутот на Општина Крушево („ Сл. гласник на Општина Крушево“ бр. 1/2007 и 16/2014 година) , Советот на Општина Крушево на седницата одржана на 17.01.2018 година, донесе:

**ОДЛУКА**

**со која се утврдува да се донесе**  
**урбанистичко планска документација за**  
**усогласување на намената на**  
**земјиштето во**  
**Општина Крушево**

**Член 1**

СЕ УТВРДУВА дека ќе се донесе урбанистичко - планска документација со која ќе се изврши усогласување на намената на земјиштето согласно намената на бесправните објекти кои се вклопуваат за Бафтироски Исмаил за КП. бр. 632 дел со КП. бр. 322 и 321 КО Саждево во село Саждево према графичкиот прилог кој е составен дел на оваа одлука.



**Член 2**

Оваа Одлука стапува на сила со денот на објавувањето во службен гласник на Општина Крушево.

**Бр.08-61/14 од 17.01.2018 година.**

**Претседател на Совет на Општина Крушево**  
**Тома Петроски, с.р. Крушево**

Согласно член 11 став 1 од Законот за постапување со бесправно изградени објекти (“Сл.Весник на РМ” бр.23/11, 54/11, 155/12, 72/13, 44/14, 115/14, 199/14, 124/15, 129/15, 217/15 и 31/16), член 2 од Правилникот за стандарди за вклопување на бесправни објекти во урбанистичко планска документација (“Сл.Весник на РМ” бр. 56/11, 162/12, 95/13, 109/14, 64/15, 217/15 и 52/2016 година.), член 22 став 1 точка 1 од Законот за локална самоуправа („Сл. весник на Р.М.“ бр.5/2002) и член 21 став 1 точка 7 од Статутот на Општина Крушево („ Сл. гласник на Општина Крушево“ бр. 1/2007 и 16/2014 година) , Советот на Општина Крушево на седницата одржана на 17.01.2018 година, донесе:

**ОДЛУКА**  
**со која се утврдува да се донесе**  
**урбанистичко планска документација за**  
**усогласување на намената на**  
**земјиштето во**  
**Општина Крушево**

**Член 1**

СЕ УТВРДУВА дека ќе се донесе урбанистичко - планска документација со која ќе се изврши усогласување на намената на земјиштето согласно намената на бесправните објекти кои се вклопуваат за Имероски Садат за КП. бр. 632 дел со КП. бр. 318 КП. бр. 319 и КП. бр 320 КО Саждево во село Саждево према графичкиот прилог кој е составен дел на оваа одлука.



**Член 2**

Оваа Одлука стапува на сила со денот на објавувањето во службен гласник на Општина Крушево.

**Бр.08-61/15 од 17.01.2018 година.**  
**Претседател на Совет на Општина Крушево**  
**Тома Петроски, с.р. Крушево**

Согласно член 11 став 1 од Законот за постапување со бесправно изградени објекти (“Сл.Весник на РМ” бр.23/11, 54/11, 155/12, 72/13, 44/14, 115/14, 199/14, 124/15, 129/15, 217/15 и 31/16), член 2 од Правилникот за стандарди за вклопување на бесправни објекти во урбанистичко планска документација (“Сл.Весник на РМ” бр. 56/11, 162/12, 95/13, 109/14, 64/15, 217/15 и 52/2016 година.), член 22 став 1 точка 1 од Законот за локална самоуправа („Сл. весник на Р.М.“ бр.5/2002) и член 21 став 1 точка 7 од Статутот на Општина Крушево („ Сл. гласник на Општина Крушево“ бр. 1/2007 и 16/2014 година) , Советот на Општина Крушево на седницата одржана на 17.01.2018 година, донесе:

**ОДЛУКА**  
**со која се утврдува да се донесе**  
**урбанистичко планска документација за**  
**усогласување на намената на**  
**земјиштето во**  
**Општина Крушево**

**Член 1**

СЕ УТВРДУВА дека ќе се донесе урбанистичко - планска документација со која ќе се изврши усогласување на намената на земјиштето согласно намената на бесправните објекти кои се вклопуваат за Имероски Садаим за КП. бр. 314 дел со КП. бр. 317, КП. бр. 318 КП. бр. 319 и КП. бр 320 КО Саждево во село Саждево према графичкиот прилог кој е составен дел на оваа одлука.





## Член 2

Оваа Одлука стапува на сила со денот на објавувањето во службен гласник на Општина Крушево.

**Бр.08-61/16 од 17.01.2018 година.**

**Претседател на Совет на Општина Крушево  
Тома Петроски, с.р. Крушево**

Согласно член 11 став 1 од Законот за постапување со бесправно изградени објекти (“Сл.Весник на РМ” бр.23/11, 54/11, 155/12, 72/13, 44/14, 115/14, 199/14, 124/15, 129/15, 217/15 и 31/16), член 2 од Правилникот за стандарди за вклопување на бесправни објекти во урбанистичко планска документација (“Сл.Весник на РМ” бр. 56/11, 162/12, 95/13, 109/14, 64/15, 217/15 и 52/2016 година.), член 22 став 1 точка 1 од Законот за локална самоуправа („Сл. весник на Р.М.“ бр.5/2002) и член 21 став 1 точка 7 од Статутот на Општина Крушево („ Сл. гласник на Општина Крушево“ бр. 1/2007 и 16/2014 година) , Советот на Општина Крушево на седницата одржана на 17.01.2018 година, донесе:

### **О Д Л У К А**

***со која се утврдува да се донесе урбанистичко планска документација за усогласување на намената на земјиштето во Општина Крушево***

### **Член 1**

СЕ УТВРДУВА дека ќе се донесе урбанистичко - планска документација со која ќе се изврши усогласување на намената на земјиштето согласно намената на бесправните објекти кои се вклопуваат за Порча Нур за КП. бр. 632 дел со КП. бр. 333 КО Саждево во село Саждево према графичкиот прилог кој е составен дел на оваа одлука.



## Член 2

Оваа Одлука стапува на сила со денот на објавувањето во службен гласник на Општина Крушево.

**Бр.08-61/17 од 17.01.2018 година.**

**Претседател на Совет на Општина Крушево  
Тома Петроски, с.р. Крушево**

Согласно член 11 став 1 од Законот за постапување со бесправно изградени објекти (“Сл.Весник на РМ” бр.23/11, 54/11, 155/12, 72/13, 44/14, 115/14, 199/14, 124/15, 129/15, 217/15 и 31/16), член 2 од Правилникот за стандарди за вклопување на бесправни објекти во урбанистичко планска документација (“Сл.Весник на РМ” бр. 56/11, 162/12, 95/13, 109/14, 64/15, 217/15 и 52/2016 година.), член 22 став 1 точка 1 од Законот за локална самоуправа („Сл. весник на Р.М.“ бр.5/2002) и член 21 став 1 точка 7 од Статутот на Општина Крушево („ Сл. гласник на Општина Крушево“ бр. 1/2007 и 16/2014 година) , Советот на Општина Крушево на седницата одржана на 17.01.2018 година, донесе:

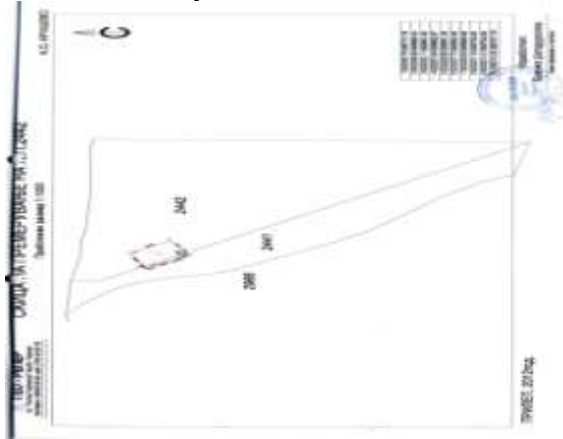
### **О Д Л У К А**

***со која се утврдува да се донесе урбанистичко планска документација за усогласување на намената на земјиштето во Општина Крушево***

### **Член 1**

СЕ УТВРДУВА дека ќе се донесе урбанистичко - планска документација со која ќе се изврши усогласување на намената на земјиштето согласно намената на бесправните објекти кои се вклопуваат за СКИ ЦЕНТАР СКАУТ ДОО Крушево на КП. бр. 2442 со КП. бр. 2441, КО Крушево - вон

град према графичкиот прилог кој е составен дел на оваа одлука.



### Член 2

Оваа Одлука стапува на сила со денот на објавувањето во службен гласник на Општина Крушево.

**Бр.08-61/18 од 17.01.2018 година.**

**Претседател на Совет на Општина Крушево  
Тома Петроски, с.р. Крушево**

Врз основа на член 84, од Законот за просторно и урбанистичко планирање (Сл. Весник на РМ бр.199/14, 44/15, 193/15, 31/15 и 163/16), член 22 став 1 точка 1 и член 50 став 1 точка 16 од Законот за локална самоуправа (Сл. Весник на РМ бр. 5/02), а во врска со член 18 став 1 точка 1 и член 62 став 1 точка 1 од Статутот на Општина Крушево (Сл.Весник на РМ бр. 1/07 и 16/14), Советот на Општина Крушево на седницата одржана на 17.01.2018 година, донесе:

## ОДЛУКА

**За утврдување на услови за начинот на градење во село Саждево, Општина Крушево, за кое нема урбанистички план**

### Член 1

Општиот акт за село Саждево се изготвува согласно Годишната програма на Општина Крушево со бр. 08-36/10 од 13.01.2017 година, донесена од Советот на општината (Службен гласник на Општина Крушево бр. 1/2017 од 16.01.2017 година).

### Член 2

Предлог - Одлуката е одобрена од Комисијата назначена со решение со број 21-333/6 од 21. 12. 2017 година од

Градоначалникот на Општина Крушево и за истата е добиена Согласност од Министерство за транспорт и врски со број 24 – 12199/2 од 28.12.2017 година.

### Член 3

Предлог – Одлуката за Општ акт за село Саждево е изготвена од правно лице ИН-ПУМА Институтот за урбанизам, сообраќај и екологија од Скопје кое поседува лиценца согласно член 16 од Законот за просторно и урбанистичко планирање (Сл. Весник на РМ, бр. 199/14, 44/15, 193/15, 31/15 и 163/16).

### Член 4

Општиот акт за село содржи, текстуален дел - Предлог Одлука , нумерички дел – табеларен приказ на планираните содржини издвоени по површина и намена на земјиштето и графички прилози :

-Пошироко опкружување на село Саждево, Општина Крушево.....1:10000

-Фактичка состојба на изграденост на земјиштето.....1:2500

-Граница на опфат на село, наменски зони, постојна улична мрежа и означени траси за влезни и излезни постојни сообраќајни правци во селото.....1:2500

### Член 5

Графичкиот прилог од општиот акт е изработен на фактичка состојба на изграденост на земјиштето утврдена со Геодетскиот елаборат за геодетски работи за посебни намени за утврдување на фактичка состојба на изграденост на земјиштето изработен од страна на правно лице лиценцирано за геодетски работи „ГПС Премер“ ДООЕЛ, Прилеп на барање на Општина Крушево.

### Член 6

Со Одлуката за Општ акт за село Саждево се утврдува граница на плански опфат на село Саждево со вкупна површина од **30,51ха**. Границата на селото графички и текстуално е опишана со дефинирани координати на сите прекршни точки.

Планскиот опфат лежи на територијата која како крајни точки ги има следните координати:

1	Y=4590152.7800	X=7523391.5200	44	Y=4589641.9800	X=7523626.3300
2	Y=4590155.6900	X=7523398.9700	45	Y=4589585.0200	X=7523662.7800
3	Y=4590154.2200	X=7523401.0100	46	Y=4589581.8800	X=7523659.2800
4	Y=4590131.4000	X=7523422.7100	47	Y=4589575.6300	X=7523649.2200
5	Y=4590107.6200	X=7523445.1000	48	Y=4589610.9300	X=7523627.5500
6	Y=4590093.2500	X=7523460.0300	49	Y=4589625.6900	X=7523618.6900
7	Y=4590081.5000	X=7523474.3000	50	Y=4589648.9800	X=7523599.3600
8	Y=4590069.1900	X=7523491.0100	51	Y=4589665.2300	X=7523584.6800
9	Y=4590029.5400	X=7523480.6400	52	Y=4589696.9000	X=7523554.6100
10	Y=4590029.0200	X=7523483.5600	53	Y=4589721.9400	X=7523528.5500
11	Y=4589978.7700	X=7523544.1500	54	Y=4589762.0800	X=7523484.1100
12	Y=4589904.6000	X=7523505.2700	55	Y=4589789.2800	X=7523447.9800
13	Y=4589886.0000	X=7523523.8600	56	Y=4589793.9100	X=7523440.5900
14	Y=4589874.6100	X=7523545.7600	57	Y=4589796.5100	X=7523435.4500
15	Y=4589873.9700	X=7523549.7400	58	Y=4589801.6000	X=7523426.8500
16	Y=4589890.4600	X=7523568.0000	59	Y=4589802.6900	X=7523415.7700
17	Y=4589897.5000	X=7523575.1000	60	Y=4589806.7400	X=7523396.6900
18	Y=4589903.4100	X=7523575.3500	61	Y=4589804.2500	X=7523394.7300
19	Y=4589869.0600	X=7523593.8400	62	Y=4589798.7000	X=7523391.9300
20	Y=4589868.7600	X=7523588.0200	63	Y=4589789.3800	X=7523385.2200
21	Y=4589869.3000	X=7523579.0300	64	Y=4589779.5300	X=7523376.7000
22	Y=4589861.6500	X=7523583.8300	65	Y=4589768.3400	X=7523366.7900
23	Y=4589862.4400	X=7523571.4200	66	Y=4589749.3900	X=7523393.1000
24	Y=4589862.3000	X=7523561.1200	67	Y=4589738.6700	X=7523409.0300
25	Y=4589860.5500	X=7523555.5100	68	Y=4589727.2200	X=7523424.2800
26	Y=4589856.8100	X=7523554.4800	69	Y=4589720.6900	X=7523433.6000
27	Y=4589866.7000	X=7523546.7200	70	Y=4589708.6700	X=7523447.5900
28	Y=4589858.5700	X=7523521.0400	71	Y=4589689.5500	X=7523470.2500
29	Y=4589862.6100	X=7523497.4000	72	Y=4589674.5400	X=7523488.8900
30	Y=4589865.3600	X=7523480.4500	73	Y=4589659.6500	X=7523507.1000
31	Y=4589872.0000	X=7523467.5700	74	Y=4589671.5500	X=7523520.4200
32	Y=4589875.7000	X=7523451.4400	75	Y=4589682.5500	X=7523531.3100
33	Y=4589846.1800	X=7523434.5500	76	Y=4589692.1500	X=7523541.0800
34	Y=4589836.0400	X=7523452.0000	77	Y=4589694.2900	X=7523544.0700
35	Y=4589828.3000	X=7523470.8200	78	Y=4589689.1300	X=7523550.9600
36	Y=4589827.4600	X=7523473.2900	79	Y=4589670.6100	X=7523569.5200
37	Y=4589807.3000	X=7523500.7000	80	Y=4589660.0700	X=7523579.8100
38	Y=4589786.0800	X=7523522.1900	81	Y=4589648.8100	X=7523569.7000
39	Y=4589763.0700	X=7523542.8600	82	Y=4589631.8500	X=7523554.7200
40	Y=4589739.6000	X=7523561.8500	83	Y=4589614.5600	X=7523572.5100
41	Y=4589731.3800	X=7523553.2900	84	Y=4589581.4300	X=7523600.0200
42	Y=4589681.5900	X=7523597.4100	85	Y=4589558.7500	X=7523621.3900
43	Y=4589660.2600	X=7523613.1700	86	Y=4589550.8100	X=7523610.1700

87	Y=4589539.0100	X=7523605.3700	130	Y=4589747.6900	X=7522810.1500
88	Y=4589528.2300	X=7523600.0800	131	Y=4589750.5600	X=7522809.9100
89	Y=4589502.5000	X=7523622.1600	132	Y=4589738.0100	X=7522872.0000
90	Y=4589501.4700	X=7523620.2100	133	Y=4589749.0300	X=7522900.0600
91	Y=4589498.4300	X=7523618.0300	134	Y=4589796.7700	X=7522901.1000
92	Y=4589483.2100	X=7523606.3300	135	Y=4589786.6300	X=7522941.3800
93	Y=4589493.1600	X=7523587.4700	136	Y=4589800.2100	X=7522944.8900
94	Y=4589588.0500	X=7523415.1700	137	Y=4589807.7200	X=7522964.8600
95	Y=4589592.6600	X=7523406.4900	138	Y=4589808.2300	X=7522958.5900
96	Y=4589602.2700	X=7523387.2200	139	Y=4589816.1300	X=7522938.2500
97	Y=4589606.7700	X=7523354.3400	140	Y=4589828.9900	X=7522912.9400
98	Y=4589604.2600	X=7523342.7900	141	Y=4589853.8200	X=7522869.9900
99	Y=4589604.8300	X=7523326.2400	142	Y=4589863.9400	X=7522871.8500
100	Y=4589611.0400	X=7523298.0000	143	Y=4589874.5300	X=7522875.4700
101	Y=4589609.3300	X=7523288.2700	144	Y=4589885.1200	X=7522851.7500
102	Y=4589610.5700	X=7523273.8500	145	Y=4589892.0200	X=7522831.9100
103	Y=4589605.9700	X=7523248.5200	146	Y=4589899.3400	X=7522809.2200
104	Y=4589604.8700	X=7523214.7100	147	Y=4589905.4300	X=7522785.6600
105	Y=4589610.6600	X=7523176.6400	148	Y=4589909.8600	X=7522764.2700
106	Y=4589608.7700	X=7523142.8500	149	Y=4589912.9500	X=7522747.8800
107	Y=4589611.9600	X=7523125.8900	150	Y=4589917.0500	X=7522718.1400
108	Y=4589615.3300	X=7523099.9400	151	Y=4589926.0700	X=7522719.2700
109	Y=4589605.6500	X=7523075.8600	152	Y=4589930.1100	X=7522717.8200
110	Y=4589604.0500	X=7523066.0300	153	Y=4589935.9100	X=7522748.5100
111	Y=4589605.3500	X=7523053.9200	154	Y=4589937.0800	X=7522757.8600
112	Y=4589608.9500	X=7523041.6300	155	Y=4589948.7000	X=7522784.1000
113	Y=4589615.9700	X=7523015.5000	156	Y=4589949.2600	X=7522808.1600
114	Y=4589630.9900	X=7522968.1800	157	Y=4589941.3700	X=7522822.0100
115	Y=4589639.6200	X=7522955.3000	158	Y=4589942.8400	X=7522831.2200
116	Y=4589641.8600	X=7522957.2200	159	Y=4589939.7100	X=7522863.9500
117	Y=4589647.7800	X=7522961.9600	160	Y=4589941.9600	X=7522875.8900
118	Y=4589669.8300	X=7522976.2000	161	Y=4589940.3500	X=7522887.8400
119	Y=4589680.1800	X=7522982.2200	162	Y=4589936.5800	X=7522894.3000
120	Y=4589731.3500	X=7523018.9700	163	Y=4589935.7400	X=7522903.3700
121	Y=4589737.8000	X=7523010.7500	164	Y=4589956.1200	X=7522905.4300
122	Y=4589741.2600	X=7523006.7200	165	Y=4589955.1300	X=7522940.2600
123	Y=4589745.2300	X=7522992.9000	166	Y=4589966.9100	X=7522941.3900
124	Y=4589693.6300	X=7522941.1300	167	Y=4589965.1200	X=7522961.1800
125	Y=4589675.6900	X=7522921.8500	168	Y=4589961.4100	X=7522980.9600
126	Y=4589672.0800	X=7522920.0200	169	Y=4589950.4700	X=7523020.6600
127	Y=4589684.1900	X=7522888.9100	170	Y=4589945.1800	X=7523042.6700
128	Y=4589701.9400	X=7522870.0300	171	Y=4589943.3800	X=7523055.6500
129	Y=4589743.5600	X=7522809.7800	172	Y=4589942.6400	X=7523060.0600

173	Y=4589935.1900	X=7523065.5000	216	Y=4590010.1000	X=7523165.9700
174	Y=4589923.7300	X=7523080.2500	217	Y=4590005.1600	X=7523164.6400
175	Y=4589909.3200	X=7523106.1800	218	Y=4590016.7900	X=7523175.8900
176	Y=4589914.5000	X=7523121.0900	219	Y=4590028.0300	X=7523182.6000
177	Y=4589921.0300	X=7523124.7800	220	Y=4590037.2900	X=7523180.3100
178	Y=4589924.3700	X=7523122.3600	221	Y=4590056.1700	X=7523183.8500
179	Y=4589947.1500	X=7523100.7000	222	Y=4590062.3600	X=7523189.5100
180	Y=4589956.6600	X=7523100.6500	223	Y=4590071.6300	X=7523181.1200
181	Y=4589974.7300	X=7523060.9300	224	Y=4590076.5400	X=7523187.9300
182	Y=4589988.4100	X=7523018.0800	225	Y=4590077.5400	X=7523190.6400
183	Y=4589999.3400	X=7522972.3000	226	Y=4590085.9200	X=7523199.6500
184	Y=4590002.5000	X=7522950.2100	227	Y=4590090.2800	X=7523199.5800
185	Y=4590002.5600	X=7522925.6800	228	Y=4590090.5400	X=7523189.5500
186	Y=4589998.8800	X=7522904.1500	229	Y=4590096.1000	X=7523180.8500
187	Y=4590012.2500	X=7522900.4400	230	Y=4590109.9700	X=7523175.5900
188	Y=4590032.5800	X=7522890.8500	231	Y=4590123.2100	X=7523178.1900
189	Y=4590037.4700	X=7522904.8100	232	Y=4590136.5600	X=7523172.0200
190	Y=4590040.6900	X=7522921.7600	233	Y=4590170.5000	X=7523145.8900
191	Y=4590042.6100	X=7522942.8600	234	Y=4590188.3900	X=7523141.6200
192	Y=4590040.7300	X=7522961.3900	235	Y=4590201.9500	X=7523123.9500
193	Y=4590036.5900	X=7522980.1300	236	Y=4590204.1600	X=7523111.5500
194	Y=4590031.6700	X=7522995.2600	237	Y=4590213.7300	X=7523115.0500
195	Y=4590024.3800	X=7523012.5200	238	Y=4590213.2300	X=7523123.9200
196	Y=4590012.0900	X=7523042.0900	239	Y=4590235.5100	X=7523127.6800
197	Y=4590002.6400	X=7523061.6300	240	Y=4590234.0700	X=7523131.0100
198	Y=4589993.9500	X=7523075.5900	241	Y=4590225.3200	X=7523144.1400
199	Y=4590004.8300	X=7523081.7500	242	Y=4590206.9000	X=7523162.4400
200	Y=4590012.3000	X=7523079.7500	243	Y=4590097.3800	X=7523240.7800
201	Y=4590016.0700	X=7523079.5500	244	Y=4590109.7300	X=7523253.0200
202	Y=4590021.9100	X=7523077.8500	245	Y=4590120.2600	X=7523262.9800
203	Y=4590048.0200	X=7523052.4800	246	Y=4590124.3200	X=7523265.4600
204	Y=4590062.6800	X=7523042.4500	247	Y=4590128.2800	X=7523268.6700
205	Y=4590065.7900	X=7523046.4600	248	Y=4590127.4700	X=7523293.6300
206	Y=4590192.4600	X=7523089.4500	249	Y=4590162.1400	X=7523317.5400
207	Y=4590190.1000	X=7523094.2100	250	Y=4590175.8100	X=7523327.9400
208	Y=4590188.4700	X=7523098.0100	251	Y=4590200.1400	X=7523355.9000
209	Y=4590187.5700	X=7523105.3500	252	Y=4590152.7800	X=7523391.5200
210	Y=4590161.4400	X=7523101.1600			
211	Y=4590121.6800	X=7523087.4900			
212	Y=4590103.9100	X=7523084.3000			
213	Y=4590071.9000	X=7523077.9300			
214	Y=4590070.5100	X=7523080.7600			
215	Y=4590053.4600	X=7523104.1000			

Границата на планскиот опфат е прикажана со линија која ги поврзува сите прекршни точки, означени со редни броеви од 1 до 252 за секоја точка табеларно се дадени параметрите по x и y координати.

#### **Член 7**

Со општиот акт се утврдуваат групите на класи на намени во рамките на планскиот опфат со име за секоја наменска зона поодделно согласно член 28 од Правилникот за стандарди и нормативи за урбанистичко планирање (Сл.весник на РМ бр. 142/15, 217/15, 222/15, 228/15, 35/16, 99/16, 134/16 и 33/17).

Во рамките на планскиот опфат на село Саждево се утврдени повеќе основни класи на намена:

- A1 - Домување во станбени куќи
- B1 - Образование и наука
- B5 - Верски институции
- D2 – Заштитно зеленило
- D4 - Меморијални простори
- E1 – Комунална инфраструктура (сообраќајна инфраструктура)

Согласно Правилникот за стандарди и нормативи за урбанистичко планирање (Сл. весник на Р.М, ббр. 142/15, 217/15, 222/15, 228/15, 35/16, 99/16, 134/16 и 33/17), покрај основната класа на намена во зона на градежна парцела може да се предвидат и компатибилни класи на намена на основната класа.

#### **Член 8**

Со Предлог – Одлуката за Општ акт за село Саждево дефинирани се сите постојни влезни и излезни правци во селото и неговата сообраќајна поврзаност со поширокото опкружување:

На исток дефиниран е постоен влезно - излезен правец на селото Саждево кон село Кошино.

На југо - исток дефиниран е постоен влезно - излезен правец на селото Саждево кон село Лажани.

На запад дефинирани се постојни влезно – излезни правци на селото Саждево кон село Дреново.

Со Предлог – Одлуката за Општ акт за село Саждево се дефинира пристапот до градбите и начинот на решавање на стационарниот сообраќај, кој треба да е во согласност со Правилникот за стандарди и нормативи за урбанистичко планирање (Сл.весник на РМ, бр. 142/15, 217/15, 222/15, 228/15, 35/16, 99/16, 134/16 и 33/17).

Доколку не е обезбеден колски пристап до парцелата и ако инвеститорот не може сам да го обезбеди, не може да се утврдат услови за градба.

#### **Член 9**

Утврдувањето на условите за градба на објектите во рамките на утврдените наменски зони во графичкиот приказ, се врши според конкретните услови на лице место, одредбите на оваа одлука, законот за просторно и урбанистичко планирање и подзаконските акти кои произлегуваат од истиот закон.

#### **Член 10**

Формирањето на градежната парцела, површината за градба, висината на објектите, процентот на изграденост и коефициент на искористеност да се во согласност со Правилникот за стандарди и нормативи за урбанистичко планирање.

При формирањето на градежните парцели потребно е да се почитуваат имотно правните односи, односно една или повеќе катастарски парцели да преставуваат градежна парцела.

Површината за градење може да се протега во рамки на една или повеќе катастарски парцели, при што минималното растојание од површината за градење до границата на парцелата кон постоечката сообраќајница не треба да е помало од три (3) метри, согласно член 83 од Правилникот за стандарди и нормативи за урбанистичко планирање (Сл.весник на РМ, бр. 142/15, 217/15, 222/15, 228/15, 35/16, 99/16, 134/16 и 33/17).

#### **Член 11**

Со Предлог – Одлуката за Општ акт за село Саждево се дефинира просторната организација и условите за градење во селско стопански двор.

Во рамките на градежните парцели со класа на намена А1 (домување во станбени куќи – селско стопански дворови) освен објектот за домување, можат да се предвидат и помошни градби во функција на селско стопанскиот двор (штали, складишта, гаражи и сл.)

#### **Член 12**

Со Предлог – Одлуката за Општ акт за село Саждево се дефинира начинот на реализација на инфраструктурните водови и градби.

Постојната инфраструктурна мрежа (водовод, канализација и електрика) да овозможи да се приклучи на мрежата секој објект со група на класи на намена А1- домување во станбени куќи, В1- образование и наука, В5 – Верски институции и Д4 – Меморијални простори.

Проект за инфраструктура се изработува согласно член 52 од Законот за просторно и урбанистичко планирање, (Сл. Весник на РМ, бр. 199/14, 44/15, 193/15, 31/16 и 163/16).

### Член 13

Општиот акт за село содржи табели со Билансни споредбени показатели во кои се прикажани планираните површини по намена на земјиштето – наменските зони, во однос на постојните изградени површини.

### Член 14

Сите параметри за уредување на просторот во планскиот опфат кои не се опфатени во приложените општи услови за изградба на просторот од овој Општ Акт, мора да бидат во согласност со Правилникот за стандарди и нормативи за урбанистичко планирање (Сл.весник на РМ бр. 142/15, 217/15, 222/15, 228/15, 35/16, 99/16, 134/16 и 33/17).

### Член 15

При реализација на општиот акт во целост да се почитуваат одредбите од текстуалниот дел на општиот акт кои се однесуваат на целокупната инфраструктурна мрежа (далековод, гасовод, траса на железница...), водотеците и за природните и вештачки водени површини што се во рамките на опфатот.

### Член 16

Графичкиот прилог кој е составен дел на оваа Одлука, по нејзиното донесување, се заверува од Градоначалникот на Општина Крушево и се доставува до органот на државната управа надлежен за вршење на работите од областа на уредување на просторот во електронски формат.

### Член 17

Одредбите на оваа Предлог - Одлука се вградуваат во Одлуката и се применуваат до донесување на Урбанистички план за село.

### Член 18

Комисијата назначена со Решение за формирање на Комисија за одобрување на Предлог-одлука за Општ Акт за село Саждево Општина Крушево со бр. 21-333/6 од 21. 12. 2017 година од Градоначалникот на Општина Крушево, ја **ОДОБРУВА** Предлог –Одлуката за утврдување на услови за начинот на градење во село Саждево, Општина Крушево за кое нема урбанистички план и му предлага на Градоначалникот на Општина Крушево во идентична форма да ја предложи на донесување до Советот на Општина Крушево.

**Бр.08-61/19 од 17.01.2018 година.**

**Претседател на Совет на Општина Крушево Тома Петроски, с.р. Крушево**

Врз основа на член 36 став 1 точка 16 од Законот за локална самоуправа (“Сл.весник на Р.М.” бр.5/2002), член 39, 41, 42 и 43 од законот за заштита на правата на пациентите (“Сл.весник на Р.М.” бр.82/08; 12/09; 53/11 и 150/15), член 21 став 1

точка 44 и 50 од Статутот на Општина Крушево (“Сл.гласник на Општина Крушево” бр.1/2007 и 16/14), Советот на Општина Крушево на седницата одржана на 17.01.2018 година, донесе:

## РЕШЕНИЕ

### за формирање

### Комисија за унапредување на правата на пациентите од Општина Крушево

1. Се формира комисија за унапредување на правата на пациентите од Општина Крушево, како постојана комисија, во следниот состав:

- Адем Адеми од с.Норово;
- Имероски Садаим од с.Саждево;
- Николина Здравеска;
- Тома Тана;
- Менка Кукошка;
- Сефедин Мемедоски од с.Пресил;
- Надица Крстеска;
- Елена Христоска;
- Зисов Никола;

2. Мандатот на членовите на Комисијата изнесува 2 (две) години, со право на повторен избор;

3. Средствата за работа на комисијата ги обезбедува Општина Крушево;

4. Членовите на комисијата при вршењето на својата работа се должни да обезбедат тајност и заштита на податоците, согласно со закон;

5. Комисијата ги врши работите утврдени во член 42 од законот за заштита на правата на пациентите;

6. Ова решение влегува во сила со денот на објавување во Службен гласник на Општина Крушево;

7. Примерок од решението да се достави до именуваните и Архива на Општина Крушево.

**Бр.08-61/20 од 17.01.2018 година.**

**Претседател на Совет на Општина Крушево**

**Тома Петроски, с.р. Крушево**

Врз основа на член 36 став 1 точка 5 и 15 од Законот за локална самоуправа (“Сл.весник на Р.М.” бр.5/2002), член 100 и 101 од законот за здравствена заштита (“Сл.весник на Р.М.” бр.43/2012; 145/2012; 87/2012; 164/2013; 39/2014; 43/2014; 132/2014; 188/2014; 10/2015; 61/2015; 154/2015; 192/2015; 17/2016 и 37/2016), член 21 став 1 точка 34 и 50 од Статутот на Општина Крушево (“Сл.гласник на Општина Крушево” бр.1/2007 и 16/14), Советот на Општина Крушево на седницата одржана на 17.01.2018 година, донесе

## РЕШЕНИЕ

### за именување на член на

### Управниот одбор во Здравствен Дом Крушево

1. За член на Управен одбор во Здравствен Дом Крушево СЕ ИМЕНУВА:

- Тина Трајчулеска;

2. Мандатот на членот на УО во Здравствен Дом Крушево трае 2 (две) години;

3. Ова решение влегува во сила со денот на објавување во Службен гласник на Општина Крушево;

4. Примерок од решението да се достави до именуваниот, Здравствен Дом Крушево и Архива на Општина Крушево;

**Бр.08-61/21 од 17.01.2018 година.**

**Претседател на Совет на Општина Крушево Тома Петроски, с.р. Крушево**

Врз основа на член 36 став 1 точка 15 од Законот за локална самоуправа (“Сл.весник на Р.М.” бр.5/2002) и член 21 став 1 точка 50 од Статутот на Општина Крушево (“Сл.гласник на Општина Крушево” бр.1/2007 и 16/14), Советот на Општина Крушево на седницата одржана на 17.01.2018 година, донесе:

### **З А К Л У Ч О К**

#### **за усвојување на извештајот за работата на Општинската Изборна комисија Крушево за локалните избори 2017 година**

1. **СЕ УСВОЈУВА** извештајот за работата на Општинската Изборна Комисија Крушево за локалните избори 2017 година бр.11-31/2 од 27.11.2017 година.

2. Овој Заклучок влегува во сила со денот на објавување во Службен гласник на Општина Крушево.

**Бр.08-61/22 од 17.01.2018 година.**

**Претседател на Совет на Општина Крушево Тома Петроски, с.р. Крушево**

Врз основа на член 36 став 1 точка 15 од Законот за локална самоуправа (“Сл.весник на Р.М.” бр.5/2002) и член 21 став 1 точка 50 од Статутот на Општина Крушево (“Сл.гласник на Општина Крушево” бр.1/2007 и 16/14), Советот на Општина Крушево на седницата одржана на 17.01.2018 година, донесе:

### **З А К Л У Ч О К**

#### **за усвојување на финансискиот извештај на Општинската Изборна комисија Крушево за локалните избори 2017 година**

1. **СЕ УСВОЈУВА** финансискиот извештај на Општинската Изборна Комисија Крушево за локалните избори 2017 година бр.11-31/3 од 27.11.2017 година.

2. Овој Заклучок влегува во сила со денот на објавување во Службен гласник на Општина Крушево.

**Бр.08-61/23 од 17.01.2018 година.**

**Претседател на Совет на Општина Крушево Тома Петроски, с.р. Крушево**

Врз основа на член 94 од Законот за градежно земјиште (“Сл. весник на РМ” бр. 15/15, 98/15, 193/15, 226/15, 30/16, 31/16, 142/16 и 190/16), член 22 став 1 точка 1 и 36 став 1 точка 15 од Законот за локална самоуправа (“Сл. весник на РМ” бр. 5/2002 ) и член 21 став 1 точка 9 од Статутот на Општината Крушево ( “Сл. гласник на Општина Крушево” бр. 1/2007 и 16/14 ) Советот на Општина Крушево на седницата одржана на 17.01.2018 година, донесе:

### **Програма**

#### **за уредување на градежно земјиште на Општина Крушево за 2018 година**

Општината го определува начинот на организирањето и вршењето на работите на уредувањето и управувањето на градежното земјиште.

#### **1. Уредување на градежно земјиште**

Изградба на станбени, стопански, комунални и други објекти се врши на уредено градежно земјиште.

Во случај кога градежното земјиште не е уредено, инвеститорот може на сопствен трошок да изврши уредување на градежното земјиште и нема обврска да плаќа надоместок за уредување на градежно земјиште за делот за кој финансирал.

Уредувањето на градежното земјиште на општина Крушево се врши врз основа на оваа програма што преставува континуитет на сите започнати и превземени активности за уредување на градежното земјиште од предходните години, а е во согласност со постојниот Генерален и Детален урбанистички план за градот Крушево, Деталниот урбанистички план за дел од “ Викенд Зоната “ во Крушево, Деталниот урбанистички план за индустриската зона “Опаленик”, УПВНМ за Викенд населба во скијачки центар Мусица и постоечките законски прописи.

Програмата содржи.

- 1.Простор кој е предмет на уредување
- 2.Обем на работите за подготвување и расчистување на градежното земјиште
- 3.Обемот и степенот на опремување на градежното земјиште со објекти на основната и секундарната инфраструктура
- 4.Извори на финансирање на Програмата
- 5.Пресметка на трошоците за уредување на градежното земјиште
- 6.Висина на надоместокот за уредување на градежното земјиште и негова распределба
- 7.Начин на распределба на средствата за финансирање за изградба и одржување на инфраструктурата
- 8.Средства наменети за изработка на урбанистички планови и средства за изработка на документација за градење на инфраструктурни објекти



9. Динамика на извршување на програмата

10. Објекти на инфраструктурата од јавен интерес на Републиката и оценка на нивното влијание врз животната средина и природата согласно со закон, што ги финансира републиката, односно инвеститор на кого земјиштето му го доделила Републиката

Покрај реализацијата на превземените и дефинираните задачи и обврски, оваа програма е отворена и во неа ќе бидат вградени други задачи доколку има потреба од нивна ургентна реализација во текот на 2018 година.

## **I. Простор кој е предмет на уредување**

### **а) Градско подрачје со индивидуална изградба**

Под индивидуално градење на објект се смета градење на нов објект доградба или надградба на постоен објект зацртан во Деталниот урбанистички план.

Реконструкција е изведување на работи на постојна градба со кои се влијае врз исполнувањето на основните барања за градбата и со кои се менува усогласеноста на градбата со проектот, според кои е изградена, со изведување на доградба, надградба, менување на фасада, изведување на работи за пренамена на дел на градбата, промена на технолошки процес, санација на конструктивни елементи и слично.

Адаптација е изведување на работи во внатрешноста на постојна градба со што не се менуваат конструктивните елементи на градбата.

Во ДУП на градот Крушево донесен со одлука на Собрание бр. 08-87/1 од 17.10.1996 год. предвидени се: **95 нови објекти, 118 доградби и 37 надградби.**

Дел од овие градби реализирани се во предходните години.

Во рамките на ДУП врз основа на што се изработува оваа програманема не изградени локалитети на кои е предвидена станбена изградба, а кои треба да се уредат со инфраструктурата. Предвидените објекти се распрскани по целото јадро. Поради тоа средствата остварени од надоместокот за комунално уредување би се намениле за изградба на инфраструктурни објекти од општ градски карактер.

### **б) Локации за изградба на објекти од општ интерес**

#### **1. Локалитети до поштата**

-изградба на Крушевска куќа

### **в) Изградба на индустриски, стопански објекти, сервиси и складишта**

#### **1. Локалитет “Опаленик”**

-за локалитетот “ Опаленик “ изготвен е УПВНМ според кој се предвидува изградба на индустриски објекти од лесна и загадувачка индустрија.

**2. Локалитет на северозападниот дел** од градот во продолжение на постојната индустриска зона, согласно ДУП на град Крушево каде се предвидува изградба на индустриски погони, сервиси, складишта и слично.

**3. Локалитет Викенд зона дел** за кој е изработен ДУП на северозападниот дел од градот каде се предвидува изградба на 41 викенд куќа и 3 мали хотели.

**4. Локалитет Викенд населба во скијачки центар Мусица** за кој е изработен ДУП на северозападниот дел од градот каде се предвидува изградба на 22 викенд куќи и 1 комерцијален објект.

## **II. Обем на работите за подготвување и расчистување на градежното земјиште:**

Подготвување и расчистување на градежното земјиште потребно е на делот опфатен со ДУП за Викенд зоната каде што постои нисконапонска електрична линија која треба да се замени со подземен вод кој ќе оди по сообраќајниците.

## **III. Обемот и степенот на опремување на градежното земјиште со објекти на основната и секундарната инфраструктура:**

Изградба на објекти се врши на:

- уредено градежно земјиште
- неуредено градежно земјиште.

Под уредено градежно земјиште се смета земјиштето на кое се решени имотно – правните односи и е обезбедено со комунална инфраструктура и тоа пристапни улици, атмосферска и фекална канализација и водовод.

За објектите кои ќе се градат на земјиште што не е уредено корисникот е должен во договор со субјектот надлежен за уредување на градежното земјиште да го уреди истото со свои сопствени средства.

Уредувањето на градежното земјиште во град Крушево опфаќа:

**а) Подготовка на градежно земјиште**  
**б) Опремување на градежното земјиште со комунални објекти и инсталации.**

**а) Подготовката на градежното земјиште опфаќа:**

- Изготвување на Урбанистички планови и проекти за комуналната инфраструктура.
- Обезбедување на геодетска документација, подлоги и елаборати за експропријација.
- Решавање на имотно правните односи со сопствениците на имотите.

## **б) Опремување на градежното земјиште со комунални објекти и инсталации опфаќа:**

б).1. - Опремување на земјиштето со **основни** инфраструктурни објекти

- Основни сообраќајници во градот,
- Примарни водоводи за довод на вода во населбите, пумпни станици и резервоари за вода,
- Колектори за одвод на фекална и атмосферска вода.

б).2. - Опремување на земјиштето со **секундарни** инфраструктурни објекти и

инсталации:

- Пристапен пат,
- Атмосферска и фекална канализација,
- Водоводна мрежа.
- Подземна електрична мрежа
- Улично осветлување

Инвеститорот на своја сметка го изведува партерното уредување на локацијата, пристапот кон објектот од пристапниот пат до влезот на објектот, приклучување на секундарната мрежа според техничките услови, ПТТ приклучок како и енергетска согласност, затоа што истите се составен дел на објектот и остануваат во сопственост на инвеститорот.

## **IV. Извори на финансирање на Програмата**

Уредувањето на градежното земјиште се финансира од средствата остварени

од :

- надоместокот за уредување,
- средства на комуналното претпријатие,
- агенцијата за државни патишта
- донации и други средства кои се употребуваат согласно оваа програма.

Средствата што се остваруваат од надоместокот за уредување на градежното земјиште се уплатуваат на посебна сметка и се употребуваат само за намена дефинирана во оваа Програма. Меѓусебните права и обврски за уредување на градежното земјиште се утврдуваат со договор склучен помеѓу инвеститорот и Градоначалникот на општината. Имено, по службена должност оделението за урбанизам комунални работи и заштита на животната средина врз основа на примерок од техничката документација (проект архитектура) се пресметува висината на надоместокот за уредување на градежното земјиште, според што ќе се склучи договор за надоместок за уредување на градежното земјиште помеѓу инвеститорот и Градоначалникот на општината.

Во договорот ќе се земе во вид уреденоста и можноста за уредување на градежното земјиште од страна на инвеститорот кога истото не е уредено, односно ќе се намали надоместокот за уредување на градежното земјиште, за делот што го финансирал инвеститорот.

Надоместокот за уредување на градежното земјиште во вредност утврден со Пресметката, инвеститорот ќе го плати со склучување на договорот.

Ако инвеститорот не сака да склучи договор, а користи макар и делумно уредено земјиште плаќањето надоместок за уредување на градежно земјиште се врши по сила на Законот и оваа програма по судски пат.

Доколу при изградбата на објектот инвеститорот отстапи од техничката документација, а се здобил со нова корисна површина должен е да плати соодветна разлика. Истата се уредува со анекс договор за уредување на градежното земјиште за новоизградената површина според утврдениот надоместок во моментот на плаќањето, а по претходно добиена уредна техничка документација од страна на надлежниот орган.

## **V. Пресметка на трошоците за уредување на градежното земјиште**

Просечниот надоместок за уредување на градежно земјиште по еден 1 м<sup>2</sup> изградена корисна површина на објектот во градскиот реон се утврдува во зависност од:

- Висината на градежната цена по м<sup>2</sup> станбен односно деловен простор.
- Намената на објектот ( станбен или деловен)
- Локалитетот на кој се гради ( зоната)

Пресметувањето на надоместокот за уредување на градежно земјиште ќе се врши врз основа на новата корисна површина што ќе се гради, која е збир на нето површините на подовите на сите простории во објектот, согласно заверена проектна документација, помножени со следните коефициенти :

### **1. Станбени објекти**

- станбени простории, (соби, кујни, скали, остави, бањи)... 1,0
- станбени простории во поткровје со висина до 2.5 м ....0,2
- лоѓија затворена од три страни .....0.4
- подлоѓија затворена од две страни .....0.3
- балкони, тераси .....0.2
- заеднички проодни тераси, пасажи .....0.2
- помошни простории, остава за гориво, котлара, визбз .....0.3
- трафостаница до 35Кв во објектот и надвор од објектот.....0.3
- скалишен простор и заеднички комуникации..... 0.3
- стражарници, управител, простории за домар.....0.5
- паркиралишта и гаражи .....0.1

### **2. За деловни и јавни објекти**

- простории .....1.0
- магацини .....0.5
- помошни простории, остава за гориво, котлара ..... 0.3
- трафостаница до 35Кв во објектот и надвор од објектот..... 0.4
- скалишен простор и заеднички комуникации..... 0.5
- паркиралишта и гаражи .....0.1

-лоѓија затворена од три страни .....	0.5
-подлоѓија затворена од две страни .....	0.4
-балкони, тераси .....	0.3
-отворен паркинг простор .....	0.3

### 3. За други објекти

-катни гаражи .....	0.05
-спортски покриени објекти .....	0.5
-спортски откриени објекти .....	0.3
-гаснин станици и базни станици за 50% од површината на локацијата .....	1.0
-отворени пазаришта - за 30% од површината на локацијата .....	1.0
-базени .....	0.2
-трафостаници над 35Кв .....	1.0

### 4. За објектите од групата на класи на намени Г - производство, дистрибуција и сервиси :

-Г1 тешка и загадувачка индустрија .....	0.05
-Г2 лесна и незагадувачка индустрија .....	0.05
-Г3 сервиси .....	0.05
-Г4 стоваришта .....	0.05

### 5. За бензиска пумпна станоца и нејзини придружни содржини ( продавници, кафетерии и ресторани, авто сервиси, авто салони, помошни простории ) :

-продажни простории на бензиските пумпни станици .....	1.0
-услужни простории на бензиските пумпни станици .....	1.0

### 6. За објектите од групата на класи на намена Б 5 - угостителски и туристички комплекси, хотелски комплекси и одморалишта, и за објектите од групата на класи А 4 - хотел, мотел, и времено сместување во Викенд куќи, планинарски дом и ловен дом:

-сите простории .....	0.05
-----------------------	------

### 7. За детски градинки, пензионерски домови и домови за стари лица

-сите простории .....	0.05
-----------------------	------

### 8. За објекти за високо образование

-сите простории .....	0.05
-----------------------	------

### 9. За објекти од култура

-сите простории .....	0.01
-----------------------	------

### 10. За објекти од терцијална здравствена заштита

-сите простории .....	0.05
-----------------------	------

### 11. Не се пресметуваат површините на :

- инсталационите канали
- окната за лифтови
- окна на врати
- отворени паркиралишта
- подземни резервоари
- објекти заштитени како културно наследство

12. За агро берзи, откупно дистрибутивни центри или пазари, висината на трошоците за уредување на градежното земјиште , во зависност од степенот на уреденост на градежното земјиште, се пресметува на 50% од вкупно пресметената површина согласно горенаведеното.

13. За линиски инфраструктурни објекти – државни патишта , локални патишта и улици, магистрални улици, , собирни улици, водоводи, канализации, железнички пруги, гасоводи, топловоди, далноводи со напонско ниво од и над 35КВ како и за брани со акумулации, термоцентрали, езераки и речни пристаништа, и за доградби и надградби на објекти за кои е донесена одлука од страна на советот на општината, а инвеститор е општината, не се утврдуваат трошоци за уредување на градежно земјиште.

За промена на еден вид објект во друг, односно на простор со една намена во друга се плаќа разликата од висината на надоместокот на комунално уредување.

Дефинирањето на поделените нивоа од објектот без оглед за која намена се користат е следната:

-Подрум: Претставува ниво на зградата чиј под се наоѓа под катот на теренот и тоа на длабочина од 1 м<sup>2</sup>

-Сутерен: Претставува ниво на зградата чиј под се наоѓа рамно со теренот или под површината на теренот на длабочина од 1 м<sup>2</sup>

-Приземје: Е првото ниво на зградата над подрумот или над нивото на теренот, ако објектот нема подрум или сутерен .

-Спрат: Е нивото на зградата над приземјето или сутеренот и е наменето за живеење или други намени.

-Поткровје: Е висина на надзидокот на покривот, ако истата се користи за станбен дел и е со максимална висина од 120 см.

Со оглед на карактеристичниот терен на Крушево видот на просториите за живеење ќе се утврдуваат според проектот и со увид на лице место затоа што на едно ниво на објектот може да се јават два вида простории ( подрумски и приземски) во зависност од нагибот на теренот.

## VI. Висина на надоместокот за уредување на градежното земјиште и негова распределба

Износот на надоместокот за уредување на градежното земјиште се утврдува врз основа на вкупните трошоци за уредување на поголеми комплекси на градежно земјиште, замајки ја предвид и нивната намена , положба и другите посебни својства.

Износот на надоместокот не може да биде поголем од 50% од вистинските трошоци за уредување на земјиштето потребни за изградба на нови објекти на соодветна локација.

Имајќи во обзир дека на подрачјето на градот Крушево нама поголеми комплекси предвидени за станбена изградба врз основа на кој може да се направи реална пресметка на вкупните трошоци за уредување на градежното земјиште, висината на надоместокот за уредување на градежното земјиште е земена произволно, при што во предвид се има фактот што изградбата на објекти е низ целото градско јадро каде што во голема мера е изградена инфраструктурата и изнесува:

**а) Индивидуални станбени објекти**

**I зона 5 евра по м<sup>2</sup>**

**II зона 4 евра по м<sup>2</sup>**

**б) Индустриски, стопански објекти , сервиси, складишта и деловни објекти.**

**I зона 10 евра по м<sup>2</sup>**

**II зона 8 евра по м<sup>2</sup>**

**в) Викенд зона**

**викенд домови 180 евра по м<sup>2</sup>**

**хотели 180 евра по м<sup>2</sup>**

**г) Викенд населба во скијачки центар Мусица**

**викенд домови 23 евра по м<sup>2</sup>**

**комерцијални 30 евра по м<sup>2</sup>**

Износите ќе се плаќаат во денарска против вредност на денот на наплатата по средниот курс на Народна Банка на Македонија.

За доградба и надградба на постојните објекти надоместокот за уредување на градежно земјиште изнесува **50%** од утврдениот износ по 1 м<sup>2</sup> корисна површина.

Доколку со изградбата на објекти предвидено е отстранување на постоечки објекти запишани во имотен лист кои се наоѓаат на иста градежна парцела, при пресметувањето на висината на трошоците за уредување на градежното земјиште, од новата корисна површина се одбива површината утврдена во имотниот лист на постоечките објекти кои се отстрануваат со изградбата на новите објекти.

Во случаите од претходниот став површините на потпокривен простор, логија, подлогија, балкони, тераси, заеднички проодни тераси, пасажии, помошни простории, визба, скалишен простор, заеднички комуникации, паркиралишта и гаражи на постоечките објекти се одбиваат само од новата корисна површина на објектот која е со иста намена со намената на површините на наведените простории и делови од објектот.

При изградба на нови објекти за кои предходно треба да се сруши стар објект од површината која е предмет на наплата на трошоци за уредување на градежно земјиште се одбива површината на постојниот објект. Ако новиот објект не зафаќа површина од стариот објект кој се наоѓа во состав на истата градежна парцела, а стариот објект е предвиден за рушење,

пресметката за надоместокот за уредување на градежното земјиште за новиот објект се пресметува 100%, а враќањето на делот од надоместокот за уредување на градежното земјиште по овој основ се врши после рушењето на стариот објект во рок од три години согласно Законот.

За поставување на времени деловни објекти корисниците на истите сами ги сносат трошоците за уредување на земјиштето на кои ќе бидат поставени во договор со субјектот надлежен за уредување на градежното земјиште.

Не се плаќа надоместок за уредување на градежно земјиште за објекти кои претрпеле штета од елементарни непогоди ( пожари, поплави, снегови, земјотреси и др) до висина на нето површината на оштетениот објект и други објекти ослободени со закон. За објекти од обласата на образованието, здравството, детската заштита, културата, верски објекти и други објекти од општ интерес како и за изградба на објекти за потребите на државен орган и организација, за потребите на органите на општината, за комунални и други објекти од јавен интерес утврдени со закон не се плаќа надоместок доколку не е предвидено во точка ( V ).

За изградба на објекти од областа на туризмот, стопанството и земјоделието од страна на домашни и странски инвеститори, Советот на општина Крушево со своја одлука за секоја инвестиција поодделно може да го ослободи инвеститорот од плаќање надоместок за комунално уредување.

Врз основа на одлуката на Советот на општина Крушево, а со договор склучен помеѓу инвеститорот ( домашен и странски ) и Градоначалникот на општината ќе се уредуваат меѓусебните права и обврски.

За изградба на индустриски објекти во индустриската зона “Опаленик” инвеститорите сами си ги сносат, односно обезбедуваат трошоците за комунално уредување од причина што во оваа зона не постои плаќање надоместок за комунално уредување.

## **VII Начин на распределба на средствата за финансирање за изградба и одржување на инфраструктурата**

Средствата за финансирање за изградба и одржување на инфраструктурата ќе се распределуваат во зависност од приоритетот на потребите кои ќе произлезат а за кои дополнително ќе биде изготвуван Заклучок за приоритети.

## **VIII Средства наменети за изработка на урбанистички планови и средства за изработка на документација за градење на инфраструктурни објекти**

При искористување на средствата предност ќе има изработката на проектна документација за изградба на инфраструктурни објекти за кои исто така ќе се изготви Заклучок за приоритети во зависност од потребите.

## IX. Динамика на извршување на програмата

Уредувањето на градежното земјиште претставува еден континуиран процес кој се одвива со години и создава можност и простор за идеен развој на градот. Имено, со уредување на градежното земјиште се решаваат целосно потребите, уредувањето и опремувањена земјиштето со објекти од комуналната инфраструктура. Динамиката на извршувањето на програмата, односно на работите од уредувањето на градежното земјиште ќе зависи од повеќе фактори.

-Прилив на средства од надоместокот за уредување на градежното земјиште.

-Навремено изготвување на урбанистичко-техничката документација.

Повремена со распишување на конкурси и лицитација.

-Финансирање од други извори

Оваа програма влегува во сила од денот на објавувањето во Службен гласник на општина Крушево.

**Бр.08-61/25 од 17.01.2018 година.**

**Претседател на Совет на Општина Крушево Тома Петроски, с.р. Крушево**

## С О Д Р Ж И Н А

Ре.бр.	стр.
1.Заклучок за објавување на актите донесени на 7-та седница на Советот на Општина Крушево .....	1
2. Заклучок за усвојување на записникот од 6-та седница на Советот на Општина Крушево .....	1
3. Одлука за определување и исплата на надоместокот за извршената работа за Локалните избори 2017 година на ОИК –Крушево и Изборачките одбори во Општина Крушево .....	1
4. Одлука за определување на надомест на трошоци за избори за организаторот на изборната кампања Коалиција ВМРО-ДПМНЕ за локалните избори 2017 година .....	2
5. Одлука за определување на надомест на трошоци за избори за организаторот на изборната кампања Коалиција за локални избори 2017 предводена од СДСМ за локалните избори 2017 година .....	3
6. Одлука за определување на надомест на трошоци за избори за организаторот на изборната кампања Алианс на албанците за локалните избори 2017 година .....	3
7. Одлука за определување на надомест на трошоци за избори за организаторот на изборната кампања Демократска Унија за интеграција ДУИ за локалните избори 2017 година .....	4
8. Одлука за определување на надомест на трошоци за избори за организаторот на изборната	

кампања Движење БЕСА за локалните избори 2017 година .....

4	
9. Одлука со која се утврдува да се донесе урбанистичко планска документација за усогласување на намената на земјиштето во Општина Крушево по барање од Велјаноски Зоран с.Долно Дивјаџи.....	5
10. Одлука со која се утврдува да се донесе урбанистичко планска документација за усогласување на намената на земјиштето во Општина Крушево по барање од Здравески Жан од Крушево .....	5
11. Одлука со која се утврдува да се донесе урбанистичко планска документација за усогласување на намената на земјиштето во Општина Крушево по барање од Пажик Драги од Крушево .....	6
12. Одлука со која се утврдува да се донесе урбанистичко планска документација за усогласување на намената на земјиштето во Општина Крушево по барање од Јаоски Алмир с.Саждево .....	7
13. Одлука со која се утврдува да се донесе урбанистичко планска документација за усогласување на намената на земјиштето во Општина Крушево по барање од Бафтироски Исмаил с.Саждево .....	7
14. Одлука со која се утврдува да се донесе урбанистичко планска документација за усогласување на намената на земјиштето во Општина Крушево по барање од Имероски Садат с.Саждево .....	8
15. Одлука со која се утврдува да се донесе урбанистичко планска документација за усогласување на намената на земјиштето во Општина Крушево по барање од Имероски Садаим од с.Саждево .....	8
16. Одлука со која се утврдува да се донесе урбанистичко планска документација за усогласување на намената на земјиштето во Општина Крушево по барање од Порча Нур од с.Саждево .....	9
17. Одлука со која се утврдува да се донесе урбанистичко планска документација за усогласување на намената на земјиштето во Општина Крушево по барање од СКИ ЦЕНТАР СКАУТ ДОО Крушево.....	9
18. Одлука за утврдување на услови на начинот на градење во село Саждево, Општина Крушево, за кое нема урбанистички план .....	10
19. Решение за формирање на Комисија за унапредување на правата на пациентите во Општина Крушево .....	16
20. Решение за иманување на член на Управниот одбор во Здравствен Дом Крушево .....	16
21. Заклучок за усвојување на извештајот за работата на Општинската Изборна комисија Крушево за локалните избори 2017 година .....	17
22. Заклучок за усвојување на финансискиот извештај на Општинската Изборна комисија Крушево за локалните избори 2017 година .....	17
23. Програма за работа во областа на располагање со градежно земјиште во	

сопственост на Република Македонија на подрачјето на Општина Крушево за 2018 година .....	17
24. Програма за уредување на градежното земјиште на подрачјето на Општина Крушево за 2018 година .....	17
25. Програма за урбанистичко планирање на Општина Крушево за 2018 година .....	17

Редакциски одбор на Општина Крушево.



